

Ministère
des Ressources
naturelles

Québec 

Avis

PIÈCE/EXHIBIT
0-3
Borden Ladner Gervais
514-879-1212

PIÈCE/EXHIBIT
R-3
Borden Ladner Gervais
514-879-1212

L'inscription de l'acte ci-dessous porte seulement sur le bail minier en vertu de l'article 13 de la *Loi sur les mines* (chapitre M-13.1)

**AVIS D'HYPOTHÈQUE LÉGALE D'UNE PERSONNE
AYANT PARTICIPÉ À LA CONSTRUCTION OU LA
RÉNOVATION D'UN IMMEUBLE
AMENDÉ**

(Arts. 2724 et suiv. ainsi que l'art. 3034 C.c.Q.)

DATE ET LIEU

Le onze (11) mars deux mille quinze (2015), à Montréal, province de Québec.

NATURE DE L'AVIS

Avis d'hypothèque légale d'une personne ayant participé à la construction ou à la rénovation d'un immeuble amendé.

DÉSIGNATION DES PERSONNES VISÉES PAR L'AVIS AMENDÉ

MINISTÈRE DE L'ÉNERGIE ET DES RESSOURCES NATURELLES, dont le bureau de la sous-ministre est situé au 5700, 4^{ème} Avenue Ouest, bureau A 301, ville de Québec, province de Québec, G1H 6R1.

(ci-après le « Propriétaire »)

(Int. 80582)
THE BLOOM LAKE IRON ORE MINE LIMITED PARTNERSHIP (NEQ 3365994436), société non constituée au Québec, agissant et représentée par son commandité/ « general partner » BLOOM LAKE GENERAL PARTNER LIMITED, ladite société ayant son domicile élu au 1155, rue University, bureau 508, Montréal, province de Québec, H3B 3A7, laquelle société agit et est également parfois représentée par son « manager » CLIFFS QUEBEC IRON MINING LIMITED, maintenant connue sous le nom de CLIFFS QUEBEC IRON MINING ULC;

et

(Int. 84111)
BLOOM LAKE GENERAL PARTNER LIMITED (NEQ 1165995169), à titre et en sa qualité de « general partner » de THE BLOOM LAKE IRON ORE MINE LIMITED PARTNERSHIP

NO. INSCRIPTION	DATE
55903	01 MAI 2015
<i>Antoine Asselin</i>	<i>registraire</i>

1491622

(NEQ 3365994436), ladite Bloom Lake General Partner Limited ayant été constituée en vertu de la *Loi sur les sociétés par actions* (Ontario), ayant son domicile élu au 1155, rue University, bureau 508, Montréal, province de Québec, H3B 3A7.

(ci-après collectivement et/ou individuellement désignées la « Débitrice » et/ou le « Locataire » et/ou le « Propriétaire des droits miniers et d'exploitation »)

DÉSIGNATION DE LA PERSONNE DONNANT L'AVIS AMENDÉ

Gabriel LEFEBVRE, avocat, exerçant sa profession au sein de l'étude BORDEN LADNER GERVAIS s.e.n.c.r.l., s.r.l., au 1000, rue De La Gauchetière Ouest, 9^{ème} étage, ville de Montréal, province de Québec, H3B 5H4, procureurs de la Créancière ci-après désignée.

DÉSIGNATION DE LA CRÉANCIÈRE ET BÉNÉFICIAIRE DE L'AVIS AMENDÉ

(Int. 93990)
 GROUPE UNNU-EBC S.E.N.C., société en nom collectif constituée en vertu du *Code civil du Québec* dont le siège social est situé au 1095 rue Valets, C.P. 158, en la Ville de L'Ancienne-Lorette, province de Québec, G2E 3M3 dont l'avis d'adresse est publié au registre foncier sous le numéro 6 807 741.

(ci-après la « Créancière »)

MONTANT DE LA CRÉANCE

Le 11 juin 2014, la Créancière, à titre de contracteur général, a signé un contrat de construction en date du 1^{er} avril 2014 en rapport avec des travaux de construction à être faits pour le compte et bénéfice de la Débitrice relativement à l'immeuble ci-après désigné pour une somme dont le total était, au moment de la conclusion de l'offre cadre, indéterminable.

ÉTAT	DATE
PAIÉ	2014

Les travaux ont débutés le 12 avril 2014 et ne sont toujours pas terminés en date des présentes.

En sa qualité de contracteur général, la Créancière a effectué des travaux et/ou a fourni des matériaux, le cas échéant et a rendu les services requis par la Débitrice.

Une hypothèque légale sur l'immeuble ci-après désigné est, par conséquent, acquise en faveur de la Créancière en raison des services fournis, de même que des travaux exécutés par la Créancière et/ou des matériaux fournis par la Créancière, le cas échéant, dont il reste un solde due à la Créancière de VINGT-SIX MILLIONS DEUX CENT SEIZE MILLE NEUF CENT SOIXANTE-TROIS DOLLARS ET SOIXANTE-CINQ CENTS (26 216 963,65 \$), incluant les intérêts en date du 27 février 2015, mais toujours impayé par la Débitrice, sujet à tout montant additionnel relativement aux intérêts, honoraires, frais et accessoires.

Désignation du bien hypothéqué et visé par le présent avis d'hypothèque légale d'une personne ayant participé à la construction ou à la rénovation d'un immeuble amendé (ci-après collectivement et/ou individuellement désigné l'« Immeuble » et/ou l'« immeuble »):

DÉSIGNATION

« Tous les droits, titres et intérêts de la Débitrice dans les lots ci-après mentionnés, ainsi que dans toutes les constructions, rénovations, restaurations, améliorations, réaménagement et additions érigés sur les immeubles connus et désignés comme étant les lots numéros DEUX, TROIS, QUATRE, CINQ, SIX, SEPT et HUIT (2,3,4,5,6,7 et 8) au cadastre officiel du Canton de Normanville, et le lot NEUF (9) au cadastre officiel du Canton de Lislois, tous dans la circonscription foncière de Saguenay.

1491622

Avec tous ce qui est ou sera incorporé attaché, réuni ou uni par accession à ces immeubles et qui est considéré être immeuble en vertu de la loi. »

DÉSIGNATION DE DROITS RÉELS D'EXPLOITATION DE RESSOURCES DE L'ÉTAT POUR LESQUELS DES FICHES IMMOBILIÈRES ONT ÉTÉ ÉTABLIES SOUS UN NUMÉRO D'ORDRE AU REGISTRE DES DROITS RÉELS D'EXPLOITATION DE RESSOURCES DE L'ÉTAT

Le Bail Minier Numéro 877 originairement consenti par le Gouvernement du Québec représenté par le Ministre des Ressources naturelles et de la Faune en faveur de CONSOLIDATED THOMPSON IRON MINES LIMITED, exécuté sous seing privé, à Québec, le 14 avril 2009, sous le numéro BM877, publié au Bureau de la publicité des droits de la circonscription foncière de Saguenay sous le numéro 16 115 987, connu et désigné comme étant la fiche immobilière établie sous le numéro d'ordre 97-A-821 au Registre des droits réels d'exploitation de ressources de l'État, pour la circonscription foncière de Saguenay.

Cet immeuble correspond en tout à celui qui a justifié l'établissement de ladite fiche immobilière.

Avec tous les droits réels d'exploitation de ressources de l'État, incluant les constructions, rénovations, restaurations, améliorations, réaménagement et additions et incluant, notamment, les parcs à résidus miniers, les ateliers, usines et autres installations nécessaires à des activités minières érigés sur ledit immeuble, le cas échéant.

Aux termes d'un acte de transfert publié au Bureau de la publicité des droits de la circonscription foncière de Saguenay, le 28 juillet 2009, sous le numéro 16 414 644, CONSOLIDATED THOMPSON IRON MINES LIMITED a transféré ses droits dans et lui résultant du Bail Minier BM877, dans la fiche immobilière établie sous le numéro d'ordre 97-A-821 et dans lesdites constructions, structures et additions à BLOOM LAKE GENERAL PARTNER LIMITED à

NO. INSCRIPTION	DATE
5 5 9 0 3	0 1 MAI 2015

titre et en sa qualité de « *general partner* » de THE BLOOM LAKE IRON ORE MINE LIMITED PARTNERSHIP.

Le claim minier portant le numéro CDC99894 inscrit au Registre public des droits miniers, réels et immobiliers tenu par le Ministère de l'Énergie et des Ressources naturelles et connu et désigné comme étant la fiche immobilière établie sous le numéro d'ordre 97-A-1 459 au Registre des droits réels d'exploitation de ressources de l'État, pour la circonscription foncière de Saguenay. Cet immeuble correspond en tout à celui qui a justifié l'établissement de ladite fiche immobilière.

Le claim minier portant le numéro CDC99895 inscrit au Registre public des droits miniers, réels et immobiliers tenu par le Ministère de l'Énergie et des Ressources naturelles et connu et désigné comme étant la fiche immobilière établie sous le numéro d'ordre 97-A-1 460 au Registre des droits réels d'exploitation de ressources de l'État, pour la circonscription foncière de Saguenay. Cet immeuble correspond en tout à celui qui a justifié l'établissement de ladite fiche immobilière.

Le claim minier portant le numéro CDC99902 inscrit au Registre public des droits miniers, réels et immobiliers tenu par le Ministère de l'Énergie et des Ressources naturelles et connu et désigné comme étant la fiche immobilière établie sous le numéro d'ordre 97-A-1 461 au Registre des droits réels d'exploitation de ressources de l'État, pour la circonscription foncière de Saguenay. Cet immeuble correspond en tout à celui qui a justifié l'établissement de ladite fiche immobilière.

Le claim minier portant le numéro CDC99903 inscrit au Registre public des droits miniers, réels et immobiliers tenu par le Ministère de l'Énergie et des Ressources naturelles et connu et désigné comme étant la fiche immobilière établie sous le numéro d'ordre 97-A-1 462 au Registre des droits réels d'exploitation de ressources de l'État, pour la circonscription foncière de Saguenay. Cet immeuble correspond en tout à celui qui a justifié l'établissement de ladite fiche immobilière.

Le claim minier portant le numéro CDC99910 inscrit au Registre public des droits miniers, réels et immobiliers tenu par le Ministère de l'Énergie et des Ressources naturelles et connu et désigné comme étant la fiche immobilière établie sous le numéro d'ordre 97-A-1463 au Registre des droits réels d'exploitation de ressources de l'État, pour la circonscription foncière de Saguenay. Cet immeuble correspond en tout à celui qui a justifié l'établissement de ladite fiche immobilière.

Le claim minier portant le numéro CDC99911 inscrit au Registre public des droits miniers, réels et immobiliers tenu par le Ministère de l'Énergie et des Ressources naturelles et connu et désigné comme étant la fiche immobilière établie sous le numéro d'ordre 97-A-1464 au le Registre des droits réels d'exploitation de ressources de l'État, pour la circonscription foncière de Saguenay. Cet immeuble correspond en tout à celui qui a justifié l'établissement de ladite fiche immobilière.

Le claim minier portant le numéro CDC99918 inscrit au Registre public des droits miniers, réels et immobiliers tenu par le Ministère de l'Énergie et des Ressources naturelles et connu et désigné comme étant la fiche immobilière établie sous le numéro d'ordre 97-A-1487 au Registre des droits réels d'exploitation de ressources de l'État, pour la circonscription foncière de Saguenay. Cet immeuble correspond en tout à celui qui a justifié l'établissement de ladite fiche immobilière.

Le claim minier portant le numéro CDC99919 inscrit au Registre public des droits miniers, réels et immobiliers tenu par le Ministère de l'Énergie et des Ressources naturelles et connu et désigné comme étant la fiche immobilière établie sous le numéro d'ordre 97-A-1465 au Registre des droits réels d'exploitation de ressources de l'État, pour la circonscription foncière de Saguenay. Cet immeuble correspond en tout à celui qui a justifié l'établissement de ladite fiche immobilière.

Le claim minier portant le numéro CDC99935 inscrit au Registre public des droits miniers, réels et immobiliers tenu par le Ministère de l'Énergie et des Ressources naturelles et connu et désigné

comme étant la fiche immobilière établie sous le numéro d'ordre 97-A-1 466 au Registre des droits réels d'exploitation de ressources de l'État, pour la circonscription foncière de Saguenay. Cet immeuble correspond en tout à celui qui a justifié l'établissement de ladite fiche immobilière.

Le claim minier portant le numéro CDC99965 inscrit au Registre public des droits miniers, réels et immobiliers tenu par le Ministère de l'Énergie et des Ressources naturelles et connu et désigné comme étant la fiche immobilière établie sous le numéro d'ordre 97-A-1 467 au Registre des droits réels d'exploitation de ressources de l'État, pour la circonscription foncière de Saguenay. Cet immeuble correspond en tout à celui qui a justifié l'établissement de ladite fiche immobilière.

Le claim minier portant le numéro CDC99966 inscrit au Registre public des droits miniers, réels et immobiliers tenu par le Ministère de l'Énergie et des Ressources naturelles et connu et désigné comme étant la fiche immobilière établie sous le numéro d'ordre 97-A-1 468 au Registre des droits réels d'exploitation de ressources de l'État, pour la circonscription foncière de Saguenay. Cet immeuble correspond en tout à celui qui a justifié l'établissement de ladite fiche immobilière.

Le claim minier portant le numéro CDC99967 inscrit au Registre public des droits miniers, réels et immobiliers tenu par le Ministère de l'Énergie et des Ressources naturelles et connu et désigné comme étant la fiche immobilière établie sous le numéro d'ordre 97-A-1 469 au Registre des droits réels d'exploitation de ressources de l'État, pour la circonscription foncière de Saguenay. Cet immeuble correspond en tout à celui qui a justifié l'établissement de ladite fiche immobilière.

Le claim minier portant le numéro CDC99968 inscrit au Registre public des droits miniers, réels et immobiliers tenu par le Ministère de l'Énergie et des Ressources naturelles et connu et désigné comme étant la fiche immobilière établie sous le numéro d'ordre 97-A-1 470 au Registre des droits réels d'exploitation de ressources de l'État, pour la circonscription foncière de Saguenay.

Cet immeuble correspond en tout à celui qui a justifié l'établissement de ladite fiche immobilière.

Le claim minier portant le numéro CDC1133844 inscrit au Registre public des droits miniers, réels et immobiliers tenu par le Ministère de l'Énergie et des Ressources naturelles et connu et désigné comme étant la fiche immobilière établie sous le numéro d'ordre 97-A-1471 au Registre des droits réels d'exploitation de ressources de l'État, pour la circonscription foncière de Saguenay. Cet immeuble correspond en tout à celui qui a justifié l'établissement de ladite fiche immobilière.

Le claim minier portant le numéro CDC1133845 inscrit au Registre public des droits miniers, réels et immobiliers tenu par le Ministère de l'Énergie et des Ressources naturelles et connu et désigné comme étant la fiche immobilière établie sous le numéro d'ordre 97-A-1472 au Registre des droits réels d'exploitation de ressources de l'État, pour la circonscription foncière de Saguenay. Cet immeuble correspond en tout à celui qui a justifié l'établissement de ladite fiche immobilière.

Le claim minier portant le numéro CDC1133846 inscrit au Registre public des droits miniers, réels et immobiliers tenu par le Ministère de l'Énergie et des Ressources naturelles et connu et désigné comme étant la fiche immobilière établie sous le numéro d'ordre 97-A-1473 au Registre des droits réels d'exploitation de ressources de l'État, pour la circonscription foncière de Saguenay. Cet immeuble correspond en tout à celui qui a justifié l'établissement de ladite fiche immobilière.

Le claim minier portant le numéro CDC1133847 inscrit au Registre public des droits miniers, réels et immobiliers tenu par le Ministère de l'Énergie et des Ressources naturelles et connu et désigné comme étant la fiche immobilière établie sous le numéro d'ordre 97-A-1474 au Registre des droits réels d'exploitation de ressources de l'État, pour la circonscription foncière de Saguenay. Cet immeuble correspond en tout à celui qui a justifié l'établissement de ladite fiche immobilière.

Le claim minier portant le numéro CDC2082920 inscrit au Registre public des droits miniers, réels et immobiliers tenu par le Ministère de l'Énergie et des Ressources naturelles et connu et désigné comme étant la fiche immobilière établie sous le numéro d'ordre 97-A-1475 au Registre des droits réels d'exploitation de ressources de l'État, pour la circonscription foncière de Saguenay. Cet immeuble correspond en tout à celui qui a justifié l'établissement de ladite fiche immobilière.

Le claim minier portant le numéro CDC2082921 inscrit au Registre public des droits miniers, réels et immobiliers tenu par le Ministère de l'Énergie et des Ressources naturelles et connu et désigné comme étant la fiche immobilière établie sous le numéro d'ordre 97-A-1476 au Registre des droits réels d'exploitation de ressources de l'État, pour la circonscription foncière de Saguenay. Cet immeuble correspond en tout à celui qui a justifié l'établissement de ladite fiche immobilière.

Le claim minier portant le numéro CDC2082922 inscrit au Registre public des droits miniers, réels et immobiliers tenu par le Ministère de l'Énergie et des Ressources naturelles et connu et désigné comme étant la fiche immobilière établie sous le numéro d'ordre 97-A-1477 au Registre des droits réels d'exploitation de ressources de l'État, pour la circonscription foncière de Saguenay. Cet immeuble correspond en tout à celui qui a justifié l'établissement de ladite fiche immobilière.

Le claim minier portant le numéro CDC2082923 inscrit au Registre public des droits miniers, réels et immobiliers tenu par le Ministère de l'Énergie et des Ressources naturelles et connu et désigné comme étant la fiche immobilière établie sous le numéro d'ordre 97-A-1478 au Registre des droits réels d'exploitation de ressources de l'État, pour la circonscription foncière de Saguenay. Cet immeuble correspond en tout à celui qui a justifié l'établissement de ladite fiche immobilière.

Le claim minier portant le numéro CDC2082926 inscrit au Registre public des droits miniers, réels et immobiliers tenu par le Ministère de l'Énergie et des Ressources naturelles et connu et désigné

comme étant la fiche immobilière établie sous le numéro d'ordre 97-A-1 479 au Registre des droits réels d'exploitation de ressources de l'État, pour la circonscription foncière de Saguenay. Cet immeuble correspond en tout à celui qui a justifié l'établissement de ladite fiche immobilière.

Le claim minier portant le numéro CDC2082927 inscrit au Registre public des droits miniers, réels et immobiliers tenu par le Ministère de l'Énergie et des Ressources naturelles et connu et désigné comme étant la fiche immobilière établie sous le numéro d'ordre 97-A-1 480 au Registre des droits réels d'exploitation de ressources de l'État, pour la circonscription foncière de Saguenay. Cet immeuble correspond en tout à celui qui a justifié l'établissement de ladite fiche immobilière.

Le claim minier portant le numéro CDC2082928 inscrit au Registre public des droits miniers, réels et immobiliers tenu par le Ministère de l'Énergie et des Ressources naturelles et connu et désigné comme étant la fiche immobilière établie sous le numéro d'ordre 97-A-1 481 au Registre des droits réels d'exploitation de ressources de l'État, pour la circonscription foncière de Saguenay. Cet immeuble correspond en tout à celui qui a justifié l'établissement de ladite fiche immobilière.

Le claim minier portant le numéro CDC2082929 inscrit au Registre public des droits miniers, réels et immobiliers tenu par le Ministère de l'Énergie et des Ressources naturelles et connu et désigné comme étant la fiche immobilière établie sous le numéro d'ordre 97-A-1 482 au Registre des droits réels d'exploitation de ressources de l'État, pour la circonscription foncière de Saguenay. Cet immeuble correspond en tout à celui qui a justifié l'établissement de ladite fiche immobilière.

Le claim minier portant le numéro CDC2082930 inscrit au Registre public des droits miniers, réels et immobiliers tenu par le Ministère de l'Énergie et des Ressources naturelles et connu et désigné comme étant la fiche immobilière établie sous le numéro d'ordre 97-A-1 483 au Registre des droits réels d'exploitation de ressources de l'État, pour la circonscription foncière de Saguenay.

Cet immeuble correspond en tout à celui qui a justifié l'établissement de ladite fiche immobilière.

Le claim minier portant le numéro CDC2082931 inscrit au Registre public des droits miniers, réels et immobiliers tenu par le Ministère de l'Énergie et des Ressources naturelles et connu et désigné comme étant la fiche immobilière établie sous le numéro d'ordre 97-A-1484 au Registre des droits réels d'exploitation de ressources de l'État, pour la circonscription foncière de Saguenay. Cet immeuble correspond en tout à celui qui a justifié l'établissement de ladite fiche immobilière.

Le claim minier portant le numéro CDC2082932 inscrit au Registre public des droits miniers, réels et immobiliers tenu par le Ministère de l'Énergie et des Ressources naturelles et connu et désigné comme étant la fiche immobilière établie sous le numéro d'ordre 97-A-1485 au Registre des droits réels d'exploitation de ressources de l'État, pour la circonscription foncière de Saguenay. Cet immeuble correspond en tout à celui qui a justifié l'établissement de ladite fiche immobilière.

Le claim minier portant le numéro CDC2082933 inscrit au Registre public des droits miniers, réels et immobiliers tenu par le Ministère de l'Énergie et des Ressources naturelles et connu et désigné comme étant la fiche immobilière établie sous le numéro d'ordre 97-A-1486 au Registre des droits réels d'exploitation de ressources de l'État, pour la circonscription foncière de Saguenay. Cet immeuble correspond en tout à celui qui a justifié l'établissement de ladite fiche immobilière.

Le claim minier portant le numéro CDC2082934 inscrit au Registre public des droits miniers, réels et immobiliers tenu par le Ministère de l'Énergie et des Ressources naturelles et connu et désigné comme étant la fiche immobilière établie sous le numéro d'ordre 97-A-1488 au Registre des droits réels d'exploitation de ressources de l'État, pour la circonscription foncière de Saguenay. Cet immeuble correspond en tout à celui qui a justifié l'établissement de ladite fiche immobilière.

Le claim minier portant le numéro CDC2082935 inscrit au Registre public des droits miniers, réels et immobiliers tenu par le Ministère de l'Énergie et des Ressources naturelles et connu et désigné comme étant la fiche immobilière établie sous le numéro d'ordre 97-A-1 489 au Registre des droits réels d'exploitation de ressources de l'État, pour la circonscription foncière de Saguenay. Cet immeuble correspond en tout à celui qui a justifié l'établissement de ladite fiche immobilière.

Le claim minier portant le numéro CDC2082936 inscrit au Registre public des droits miniers, réels et immobiliers tenu par le Ministère de l'Énergie et des Ressources naturelles et connu et désigné comme étant la fiche immobilière établie sous le numéro d'ordre 97-A-1 490 au Registre des droits réels d'exploitation de ressources de l'État, pour la circonscription foncière de Saguenay. Cet immeuble correspond en tout à celui qui a justifié l'établissement de ladite fiche immobilière.

Le claim minier portant le numéro CDC2082937 inscrit au Registre public des droits miniers, réels et immobiliers tenu par le Ministère de l'Énergie et des Ressources naturelles et connu et désigné comme étant la fiche immobilière établie sous le numéro d'ordre 97-A-1 491 au Registre des droits réels d'exploitation de ressources de l'État, pour la circonscription foncière de Saguenay. Cet immeuble correspond en tout à celui qui a justifié l'établissement de ladite fiche immobilière.

Le claim minier portant le numéro CDC2082938 inscrit au Registre public des droits miniers, réels et immobiliers tenu par le Ministère de l'Énergie et des Ressources naturelles et connu et désigné comme étant la fiche immobilière établie sous le numéro d'ordre 97-A-1 492 au Registre des droits réels d'exploitation de ressources de l'État, pour la circonscription foncière de Saguenay. Cet immeuble correspond en tout à celui qui a justifié l'établissement de ladite fiche immobilière.

Le claim minier portant le numéro CDC2082939 inscrit au Registre public des droits miniers, réels et immobiliers tenu par le Ministère de l'Énergie et des Ressources naturelles et connu et désigné

comme étant la fiche immobilière établie sous le numéro d'ordre 97-A-1 493 au Registre des droits réels d'exploitation de ressources de l'État, pour la circonscription foncière de Saguenay. Cet immeuble correspond en tout à celui qui a justifié l'établissement de ladite fiche immobilière.

Le claim minier portant le numéro CDC2082940 inscrit au Registre public des droits miniers, réels et immobiliers tenu par le Ministère de l'Énergie et des Ressources naturelles et connu et désigné comme étant la fiche immobilière établie sous le numéro d'ordre 97-A-1 494 au Registre des droits réels d'exploitation de ressources de l'État, pour la circonscription foncière de Saguenay. Cet immeuble correspond en tout à celui qui a justifié l'établissement de ladite fiche immobilière.

Le claim minier portant le numéro CDC2082941 inscrit au Registre public des droits miniers, réels et immobiliers tenu par le Ministère de l'Énergie et des Ressources naturelles et connu et désigné comme étant la fiche immobilière établie sous le numéro d'ordre 97-A-1 495 au Registre des droits réels d'exploitation de ressources de l'État, pour la circonscription foncière de Saguenay. Cet immeuble correspond en tout à celui qui a justifié l'établissement de ladite fiche immobilière.

Le claim minier portant le numéro CDC2082942 inscrit au Registre public des droits miniers, réels et immobiliers tenu par le Ministère de l'Énergie et des Ressources naturelles et connu et désigné comme étant la fiche immobilière établie sous le numéro d'ordre 97-A-1 496 au Registre des droits réels d'exploitation de ressources de l'État, pour la circonscription foncière de Saguenay. Cet immeuble correspond en tout à celui qui a justifié l'établissement de ladite fiche immobilière.

Le claim minier portant le numéro CDC2082943 inscrit au Registre public des droits miniers, réels et immobiliers tenu par le Ministère de l'Énergie et des Ressources naturelles et connu et désigné comme étant la fiche immobilière établie sous le numéro d'ordre 97-A-1 497 au Registre des droits réels d'exploitation de ressources de l'État, pour la circonscription foncière de Saguenay.

Cet immeuble correspond en tout à celui qui a justifié l'établissement de ladite fiche immobilière.

Le claim minier portant le numéro CDC2082944 inscrit au Registre public des droits miniers, réels et immobiliers tenu par le Ministère de l'Énergie et des Ressources naturelles et connu et désigné comme étant la fiche immobilière établie sous le numéro d'ordre 97-A-1 498 au Registre des droits réels d'exploitation de ressources de l'État, pour la circonscription foncière de Saguenay. Cet immeuble correspond en tout à celui qui a justifié l'établissement de ladite fiche immobilière.

Le claim minier portant le numéro CDC2082945 inscrit au Registre public des droits miniers, réels et immobiliers tenu par le Ministère de l'Énergie et des Ressources naturelles et connu et désigné comme étant la fiche immobilière établie sous le numéro d'ordre 97-A-1 499 au Registre des droits réels d'exploitation de ressources de l'État, pour la circonscription foncière de Saguenay. Cet immeuble correspond en tout à celui qui a justifié l'établissement de ladite fiche immobilière.

Le claim minier portant le numéro CDC2082946 inscrit au Registre public des droits miniers, réels et immobiliers tenu par le Ministère de l'Énergie et des Ressources naturelles et connu et désigné comme étant la fiche immobilière établie sous le numéro d'ordre 97-A-1 500 au Registre des droits réels d'exploitation de ressources de l'État, pour la circonscription foncière de Saguenay. Cet immeuble correspond en tout à celui qui a justifié l'établissement de ladite fiche immobilière.

Le claim minier portant le numéro CDC2082947 inscrit au Registre public des droits miniers, réels et immobiliers tenu par le Ministère de l'Énergie et des Ressources naturelles et connu et désigné comme étant la fiche immobilière établie sous le numéro d'ordre 97-A-1 501 au Registre des droits réels d'exploitation de ressources de l'État, pour la circonscription foncière de Saguenay. Cet immeuble correspond en tout à celui qui a justifié l'établissement de ladite fiche immobilière.

Le claim minier portant le numéro CDC2082948 inscrit au Registre public des droits miniers, réels et immobiliers tenu par le Ministère de l'Énergie et des Ressources naturelles et connu et désigné comme étant la fiche immobilière établie sous le numéro d'ordre 97-A-1 502 au Registre des droits réels d'exploitation de ressources de l'État, pour la circonscription foncière de Saguenay. Cet immeuble correspond en tout à celui qui a justifié l'établissement de ladite fiche immobilière.

Le claim minier portant le numéro CDC2082949 inscrit au Registre public des droits miniers, réels et immobiliers tenu par le Ministère de l'Énergie et des Ressources naturelles et connu et désigné comme étant la fiche immobilière établie sous le numéro d'ordre 97-A-1 503 au Registre des droits réels d'exploitation de ressources de l'État, pour la circonscription foncière de Saguenay. Cet immeuble correspond en tout à celui qui a justifié l'établissement de ladite fiche immobilière.

Le claim minier portant le numéro CDC2082950 inscrit au Registre public des droits miniers, réels et immobiliers tenu par le Ministère de l'Énergie et des Ressources naturelles et connu et désigné comme étant la fiche immobilière établie sous le numéro d'ordre 97-A-1 504 au Registre des droits réels d'exploitation de ressources de l'État, pour la circonscription foncière de Saguenay. Cet immeuble correspond en tout à celui qui a justifié l'établissement de ladite fiche immobilière.

Le claim minier portant le numéro CDC2082951 inscrit au Registre public des droits miniers, réels et immobiliers tenu par le Ministère de l'Énergie et des Ressources naturelles et connu et désigné comme étant la fiche immobilière établie sous le numéro d'ordre 97-A-1 505 au Registre des droits réels d'exploitation de ressources de l'État, pour la circonscription foncière de Saguenay. Cet immeuble correspond en tout à celui qui a justifié l'établissement de ladite fiche immobilière.

Le claim minier portant le numéro CDC2082952 inscrit au Registre public des droits miniers, réels et immobiliers tenu par le Ministère de l'Énergie et des Ressources naturelles et connu et désigné

comme étant la fiche immobilière établie sous le numéro d'ordre 97-A-1 506 au Registre des droits réels d'exploitation de ressources de l'État, pour la circonscription foncière de Saguenay. Cet immeuble correspond en tout à celui qui a justifié l'établissement de ladite fiche immobilière.

Le claim minier portant le numéro CDC2082953 inscrit au Registre public des droits miniers, réels et immobiliers tenu par le Ministère de l'Énergie et des Ressources naturelles et connu et désigné comme étant la fiche immobilière établie sous le numéro d'ordre 97-A-1 507 au Registre des droits réels d'exploitation de ressources de l'État, pour la circonscription foncière de Saguenay. Cet immeuble correspond en tout à celui qui a justifié l'établissement de ladite fiche immobilière.

Le claim minier portant le numéro CDC2082954 inscrit au Registre public des droits miniers, réels et immobiliers tenu par le Ministère de l'Énergie et des Ressources naturelles et connu et désigné comme étant la fiche immobilière établie sous le numéro d'ordre 97-A-1 508 au Registre des droits réels d'exploitation de ressources de l'État, pour la circonscription foncière de Saguenay. Cet immeuble correspond en tout à celui qui a justifié l'établissement de ladite fiche immobilière.

Le claim minier portant le numéro CDC2082955 inscrit au Registre public des droits miniers, réels et immobiliers tenu par le Ministère de l'Énergie et des Ressources naturelles et connu et désigné comme étant la fiche immobilière établie sous le numéro d'ordre 97-A-1 509 au Registre des droits réels d'exploitation de ressources de l'État, pour la circonscription foncière de Saguenay. Cet immeuble correspond en tout à celui qui a justifié l'établissement de ladite fiche immobilière.

Le claim minier portant le numéro CDC2082956 inscrit au Registre public des droits miniers, réels et immobiliers tenu par le Ministère de l'Énergie et des Ressources naturelles et connu et désigné comme étant la fiche immobilière établie sous le numéro d'ordre 97-A-1 510 au Registre des droits réels d'exploitation de ressources de l'État, pour la circonscription foncière de Saguenay.

Cet immeuble correspond en tout à celui qui a justifié l'établissement de ladite fiche immobilière.

Le claim minier portant le numéro CDC2082957 inscrit au Registre public des droits miniers, réels et immobiliers tenu par le Ministère de l'Énergie et des Ressources naturelles et connu et désigné comme étant la fiche immobilière établie sous le numéro d'ordre 97-A-1511 au Registre des droits réels d'exploitation de ressources de l'État, pour la circonscription foncière de Saguenay. Cet immeuble correspond en tout à celui qui a justifié l'établissement de ladite fiche immobilière.

Le claim minier portant le numéro CDC2082958 inscrit au Registre public des droits miniers, réels et immobiliers tenu par le Ministère de l'Énergie et des Ressources naturelles et connu et désigné comme étant la fiche immobilière établie sous le numéro d'ordre 97-A-1512 au Registre des droits réels d'exploitation de ressources de l'État, pour la circonscription foncière de Saguenay. Cet immeuble correspond en tout à celui qui a justifié l'établissement de ladite fiche immobilière.

Le claim minier portant le numéro CDC2082959 inscrit au Registre public des droits miniers, réels et immobiliers tenu par le Ministère de l'Énergie et des Ressources naturelles et connu et désigné comme étant la fiche immobilière établie sous le numéro d'ordre 97-A-1513 au Registre des droits réels d'exploitation de ressources de l'État, pour la circonscription foncière de Saguenay. Cet immeuble correspond en tout à celui qui a justifié l'établissement de ladite fiche immobilière.

Le claim minier portant le numéro CDC2082960 inscrit au Registre public des droits miniers, réels et immobiliers tenu par le Ministère de l'Énergie et des Ressources naturelles et connu et désigné comme étant la fiche immobilière établie sous le numéro d'ordre 97-A-1514 au Registre des droits réels d'exploitation de ressources de l'État, pour la circonscription foncière de Saguenay. Cet immeuble correspond en tout à celui qui a justifié l'établissement de ladite fiche immobilière.

Le claim minier portant le numéro CDC2082961 inscrit au Registre public des droits miniers, réels et immobiliers tenu par le Ministère de l'Énergie et des Ressources naturelles et connu et désigné comme étant la fiche immobilière établie sous le numéro d'ordre 97-A-1 515 au Registre des droits réels d'exploitation de ressources de l'État, pour la circonscription foncière de Saguenay. Cet immeuble correspond en tout à celui qui a justifié l'établissement de ladite fiche immobilière.

Le claim minier portant le numéro CDC2082962 inscrit au Registre public des droits miniers, réels et immobiliers tenu par le Ministère de l'Énergie et des Ressources naturelles et connu et désigné comme étant la fiche immobilière établie sous le numéro d'ordre 97-A-1 516 au Registre des droits réels d'exploitation de ressources de l'État, pour la circonscription foncière de Saguenay. Cet immeuble correspond en tout à celui qui a justifié l'établissement de ladite fiche immobilière.

Le claim minier portant le numéro CDC2082963 inscrit au Registre public des droits miniers, réels et immobiliers tenu par le Ministère de l'Énergie et des Ressources naturelles et connu et désigné comme étant la fiche immobilière établie sous le numéro d'ordre 97-A-1 517 au Registre des droits réels d'exploitation de ressources de l'État, pour la circonscription foncière de Saguenay. Cet immeuble correspond en tout à celui qui a justifié l'établissement de ladite fiche immobilière.

Le claim minier portant le numéro CDC2082964 inscrit au Registre public des droits miniers, réels et immobiliers tenu par le Ministère de l'Énergie et des Ressources naturelles et connu et désigné comme étant la fiche immobilière établie sous le numéro d'ordre 97-A-1 518 au Registre des droits réels d'exploitation de ressources de l'État, pour la circonscription foncière de Saguenay. Cet immeuble correspond en tout à celui qui a justifié l'établissement de ladite fiche immobilière.

Le claim minier portant le numéro CDC2082965 inscrit au Registre public des droits miniers, réels et immobiliers tenu par le Ministère de l'Énergie et des Ressources naturelles et connu et désigné

comme étant la fiche immobilière établie sous le numéro d'ordre 97-A-1 519 au Registre des droits réels d'exploitation de ressources de l'État, pour la circonscription foncière de Saguenay. Cet immeuble correspond en tout à celui qui a justifié l'établissement de ladite fiche immobilière.

Le claim minier portant le numéro CDC2082966 inscrit au Registre public des droits miniers, réels et immobiliers tenu par le Ministère de l'Énergie et des Ressources naturelles et connu et désigné comme étant la fiche immobilière établie sous le numéro d'ordre 97-A-1 520 au Registre des droits réels d'exploitation de ressources de l'État, pour la circonscription foncière de Saguenay. Cet immeuble correspond en tout à celui qui a justifié l'établissement de ladite fiche immobilière.

Le claim minier portant le numéro CDC2082967 inscrit au Registre public des droits miniers, réels et immobiliers tenu par le Ministère de l'Énergie et des Ressources naturelles et connu et désigné comme étant la fiche immobilière établie sous le numéro d'ordre 97-A-1 521 au Registre des droits réels d'exploitation de ressources de l'État, pour la circonscription foncière de Saguenay. Cet immeuble correspond en tout à celui qui a justifié l'établissement de ladite fiche immobilière.

Le claim minier portant le numéro CDC2082968 inscrit au Registre public des droits miniers, réels et immobiliers tenu par le Ministère de l'Énergie et des Ressources naturelles et connu et désigné comme étant la fiche immobilière établie sous le numéro d'ordre 97-A-1 522 au Registre des droits réels d'exploitation de ressources de l'État, pour la circonscription foncière de Saguenay. Cet immeuble correspond en tout à celui qui a justifié l'établissement de ladite fiche immobilière.

Le claim minier portant le numéro CDC2082969 inscrit au Registre public des droits miniers, réels et immobiliers tenu par le Ministère de l'Énergie et des Ressources naturelles et connu et désigné comme étant la fiche immobilière établie sous le numéro d'ordre 97-A-1 523 au Registre des droits réels d'exploitation de ressources de l'État, pour la circonscription foncière de Saguenay.

Cet immeuble correspond en tout à celui qui a justifié l'établissement de ladite fiche immobilière.

Le claim minier portant le numéro CDC2082971 inscrit au Registre public des droits miniers, réels et immobiliers tenu par le Ministère de l'Énergie et des Ressources naturelles et connu et désigné comme étant la fiche immobilière établie sous le numéro d'ordre 97-A-1 524 au Registre des droits réels d'exploitation de ressources de l'État, pour la circonscription foncière de Saguenay. Cet immeuble correspond en tout à celui qui a justifié l'établissement de ladite fiche immobilière.

Le claim minier portant le numéro CDC2082972 inscrit au Registre public des droits miniers, réels et immobiliers tenu par le Ministère de l'Énergie et des Ressources naturelles et connu et désigné comme étant la fiche immobilière établie sous le numéro d'ordre 97-A-1 525 au Registre des droits réels d'exploitation de ressources de l'État, pour la circonscription foncière de Saguenay. Cet immeuble correspond en tout à celui qui a justifié l'établissement de ladite fiche immobilière.

Le claim minier portant le numéro CDC2082973 inscrit au Registre public des droits miniers, réels et immobiliers tenu par le Ministère de l'Énergie et des Ressources naturelles et connu et désigné comme étant la fiche immobilière établie sous le numéro d'ordre 97-A-1 526 au Registre des droits réels d'exploitation de ressources de l'État, pour la circonscription foncière de Saguenay. Cet immeuble correspond en tout à celui qui a justifié l'établissement de ladite fiche immobilière.

Le claim minier portant le numéro CDC2082974 inscrit au Registre public des droits miniers, réels et immobiliers tenu par le Ministère de l'Énergie et des Ressources naturelles et connu et désigné comme étant la fiche immobilière établie sous le numéro d'ordre 97-A-1 527 au Registre des droits réels d'exploitation de ressources de l'État, pour la circonscription foncière de Saguenay. Cet immeuble correspond en tout à celui qui a justifié l'établissement de ladite fiche immobilière.

Le claim minier portant le numéro CDC2082975 inscrit au Registre public des droits miniers, réels et immobiliers tenu par le Ministère de l'Énergie et des Ressources naturelles et connu et désigné comme étant la fiche immobilière établie sous le numéro d'ordre 97-A-1 528 au Registre des droits réels d'exploitation de ressources de l'État, pour la circonscription foncière de Saguenay. Cet immeuble correspond en tout à celui qui a justifié l'établissement de ladite fiche immobilière.

Le claim minier portant le numéro CDC2082976 inscrit au Registre public des droits miniers, réels et immobiliers tenu par le Ministère de l'Énergie et des Ressources Naturelles et connu et désigné comme étant la fiche immobilière établie sous le numéro d'ordre 97-A-1 529 au Registre des droits réels d'exploitation de ressources de l'État, pour la circonscription foncière de Saguenay. Cet immeuble correspond en tout à celui qui a justifié l'établissement de ladite fiche immobilière.

Le claim minier portant le numéro CDC2082977 inscrit au Registre public des droits miniers, réels et immobiliers tenu par le Ministère de l'Énergie et des Ressources naturelles et connu et désigné comme étant la fiche immobilière établie sous le numéro d'ordre 97-A-1 530 au Registre des droits réels d'exploitation de ressources de l'État, pour la circonscription foncière de Saguenay. Cet immeuble correspond en tout à celui qui a justifié l'établissement de ladite fiche immobilière.

Le claim minier portant le numéro CDC2082978 inscrit au Registre public des droits miniers, réels et immobiliers tenu par le Ministère de l'Énergie et des Ressources naturelles et connu et désigné comme étant la fiche immobilière établie sous le numéro d'ordre 97-A-1 531 au Registre des droits réels d'exploitation de ressources de l'État, pour la circonscription foncière de Saguenay. Cet immeuble correspond en tout à celui qui a justifié l'établissement de ladite fiche immobilière.

Le claim minier portant le numéro CDC2082979 inscrit au Registre public des droits miniers, réels et immobiliers tenu par le Ministère de l'Énergie et des Ressources naturelles et connu et désigné

comme étant la fiche immobilière établie sous le numéro d'ordre 97-A-1 532 au Registre des droits réels d'exploitation de ressources de l'État, pour la circonscription foncière de Saguenay. Cet immeuble correspond en tout à celui qui a justifié l'établissement de ladite fiche immobilière.

Le claim minier portant le numéro CDC2082980 inscrit au Registre public des droits miniers, réels et immobiliers tenu par le Ministère de l'Énergie et des Ressources naturelles et connu et désigné comme étant la fiche immobilière établie sous le numéro d'ordre 97-A-1 533 au Registre des droits réels d'exploitation de ressources de l'État, pour la circonscription foncière de Saguenay. Cet immeuble correspond en tout à celui qui a justifié l'établissement de ladite fiche immobilière.

Le claim minier portant le numéro CDC2082981 inscrit au Registre public des droits miniers, réels et immobiliers tenu par le Ministère de l'Énergie et des Ressources naturelles et connu et désigné comme étant la fiche immobilière établie sous le numéro d'ordre 97-A-1 534 au Registre des droits réels d'exploitation de ressources de l'État, pour la circonscription foncière de Saguenay. Cet immeuble correspond en tout à celui qui a justifié l'établissement de ladite fiche immobilière.

Le claim minier portant le numéro CDC2177003 inscrit au Registre public des droits miniers, réels et immobiliers tenu par le Ministère de l'Énergie et des Ressources naturelles et connu et désigné comme étant la fiche immobilière établie sous le numéro d'ordre 97-A-1 538 au Registre des droits réels d'exploitation de ressources de l'État, pour la circonscription foncière de Saguenay. Cet immeuble correspond en tout à celui qui a justifié l'établissement de ladite fiche immobilière.

Le claim minier portant le numéro CDC2183070 inscrit au Registre public des droits miniers, réels et immobiliers tenu par le Ministère de l'Énergie et des Ressources naturelles et connu et désigné comme étant la fiche immobilière établie sous le numéro d'ordre 97-A-1 539 au Registre des droits réels d'exploitation de ressources de l'État, pour la circonscription foncière de Saguenay.

Cet immeuble correspond en tout à celui qui a justifié l'établissement de ladite fiche immobilière.

Le claim minier portant le numéro CDC2188096 inscrit au Registre public des droits miniers, réels et immobiliers tenu par le Ministère de l'Énergie et des Ressources naturelles et connu et désigné comme étant la fiche immobilière établie sous le numéro d'ordre 97-A-1 540 au Registre des droits réels d'exploitation de ressources de l'État, pour la circonscription foncière de Saguenay. Cet immeuble correspond en tout à celui qui a justifié l'établissement de ladite fiche immobilière.

CLAIMS MINIERES POUR LESQUELS AUCUNE FICHE IMMOBILIERE ÉTABLIE SOUS UN NUMÉRO D'ORDRE N'A ÉTÉ OUVERTE AU REGISTRE DES DROITS RÉELS D'EXPLOITATION DE RESSOURCES DE L'ÉTAT

Le claim minier s'exerçant et situé en la Ville de Fermont, circonscription foncière de Saguenay, portant le numéro CDC98977 inscrit au Registre public des droits miniers, réels et immobiliers tenu par le Ministère de l'Énergie et des Ressources naturelles au nom de BLOOM LAKE GENERAL PARTNER LIMITED, à titre et en sa qualité de « *general partner* » de THE BLOOM LAKE IRON ORE MINE LIMITED PARTNERSHIP pour lequel aucune fiche immobilière établie sous un numéro d'ordre n'a été ouverte au Registre des droits réels d'exploitation de ressources de l'État.

Le claim minier s'exerçant et situé en la Ville de Fermont, circonscription foncière de Saguenay, portant le numéro CDC98978 inscrit au Registre public des droits miniers, réels et immobiliers tenu par le Ministère de l'Énergie et des Ressources naturelles au nom de BLOOM LAKE GENERAL PARTNER LIMITED, à titre et en sa qualité de « *general partner* » de THE BLOOM LAKE IRON ORE MINE LIMITED PARTNERSHIP pour lequel aucune fiche immobilière établie sous un numéro d'ordre n'a été ouverte au Registre des droits réels d'exploitation de ressources de l'État.

Le claim minier s'exerçant et situé en la Ville de Fermont, circonscription foncière de Saguenay, portant le numéro CDC98986 inscrit au Registre public des droits miniers, réels et immobiliers tenu par le Ministère de l'Énergie et des Ressources naturelles au nom de BLOOM LAKE GENERAL PARTNER LIMITED, à titre et en sa qualité de « *general partner* » de THE BLOOM LAKE IRON ORE MINE LIMITED PARTNERSHIP pour lequel aucune fiche immobilière établie sous un numéro d'ordre n'a été ouverte au Registre des droits réels d'exploitation de ressources de l'État.

Le claim minier s'exerçant et situé en la Ville de Fermont, circonscription foncière de Saguenay, portant le numéro CDC98994 inscrit au Registre public des droits miniers, réels et immobiliers tenu par le Ministère de l'Énergie et des Ressources naturelles au nom de BLOOM LAKE GENERAL PARTNER LIMITED, à titre et en sa qualité de « *general partner* » de THE BLOOM LAKE IRON ORE MINE LIMITED PARTNERSHIP pour lequel aucune fiche immobilière établie sous un numéro d'ordre n'a été ouverte au Registre des droits réels d'exploitation de ressources de l'État.

Le claim minier s'exerçant et situé en la Ville de Fermont, circonscription foncière de Saguenay, portant le numéro CDC98995 inscrit au Registre public des droits miniers, réels et immobiliers tenu par le Ministère de l'Énergie et des Ressources naturelles au nom de BLOOM LAKE GENERAL PARTNER LIMITED, à titre et en sa qualité de « *general partner* » de THE BLOOM LAKE IRON ORE MINE LIMITED PARTNERSHIP pour lequel aucune fiche immobilière établie sous un numéro d'ordre n'a été ouverte au Registre des droits réels d'exploitation de ressources de l'État.

Le claim minier s'exerçant et situé en la Ville de Fermont, circonscription foncière de Saguenay, portant le numéro CDC98884 inscrit au Registre public des droits miniers, réels et immobiliers tenu par le Ministère de l'Énergie et des Ressources naturelles au nom de BLOOM LAKE GENERAL PARTNER LIMITED, à titre et en sa qualité de « *general partner* » de THE

BLOOM LAKE IRON ORE MINE LIMITED PARTNERSHIP pour lequel aucune fiche immobilière établie sous un numéro d'ordre n'a été ouverte au Registre des droits réels d'exploitation de ressources de l'État.

Le claim minier s'exerçant et situé en la Ville de Fermont, circonscription foncière de Saguenay, portant le numéro CDC99885 inscrit au Registre public des droits miniers, réels et immobiliers tenu par le Ministère de l'Énergie et des Ressources naturelles au nom de BLOOM LAKE GENERAL PARTNER LIMITED, à titre et en sa qualité de « *general partner* » de THE BLOOM LAKE IRON ORE MINE LIMITED PARTNERSHIP pour lequel aucune fiche immobilière établie sous un numéro d'ordre n'a été ouverte au Registre des droits réels d'exploitation de ressources de l'État.

Le claim minier s'exerçant et situé en la Ville de Fermont, circonscription foncière de Saguenay, portant le numéro CDC99886 inscrit au Registre public des droits miniers, réels et immobiliers tenu par le Ministère de l'Énergie et des Ressources naturelles au nom de BLOOM LAKE GENERAL PARTNER LIMITED, à titre et en sa qualité de « *general partner* » de THE BLOOM LAKE IRON ORE MINE LIMITED PARTNERSHIP pour lequel aucune fiche immobilière établie sous un numéro d'ordre n'a été ouverte au Registre des droits réels d'exploitation de ressources de l'État.

Le claim minier s'exerçant et situé en la Ville de Fermont, circonscription foncière de Saguenay, portant le numéro CDC99887 inscrit au Registre public des droits miniers, réels et immobiliers tenu par le Ministère de l'Énergie et des Ressources naturelles au nom de BLOOM LAKE GENERAL PARTNER LIMITED, à titre et en sa qualité de « *general partner* » de THE BLOOM LAKE IRON ORE MINE LIMITED PARTNERSHIP pour lequel aucune fiche immobilière établie sous un numéro d'ordre n'a été ouverte au Registre des droits réels d'exploitation de ressources de l'État.

Le claim minier s'exerçant et situé en la Ville de Fermont, circonscription foncière de Saguenay, portant le numéro CDC99888 inscrit au Registre public des droits miniers, réels et immobiliers tenu par le Ministère de l'Énergie et des Ressources naturelles au nom de BLOOM LAKE GENERAL PARTNER LIMITED, à titre et en sa qualité de « *general partner* » de THE BLOOM LAKE IRON ORE MINE LIMITED PARTNERSHIP pour lequel aucune fiche immobilière établie sous un numéro d'ordre n'a été ouverte au Registre des droits réels d'exploitation de ressources de l'État.

Le claim minier s'exerçant et situé en la Ville de Fermont, circonscription foncière de Saguenay, portant le numéro CDC99889 inscrit au Registre public des droits miniers, réels et immobiliers tenu par le Ministère de l'Énergie et des Ressources naturelles au nom de BLOOM LAKE GENERAL PARTNER LIMITED, à titre et en sa qualité de « *general partner* » de THE BLOOM LAKE IRON ORE MINE LIMITED PARTNERSHIP pour lequel aucune fiche immobilière établie sous un numéro d'ordre n'a été ouverte au Registre des droits réels d'exploitation de ressources de l'État.

Le claim minier s'exerçant et situé en la Ville de Fermont, circonscription foncière de Saguenay, portant le numéro CDC99890 inscrit au Registre public des droits miniers, réels et immobiliers tenu par le Ministère de l'Énergie et des Ressources naturelles au nom de BLOOM LAKE GENERAL PARTNER LIMITED, à titre et en sa qualité de « *general partner* » de THE BLOOM LAKE IRON ORE MINE LIMITED PARTNERSHIP pour lequel aucune fiche immobilière établie sous un numéro d'ordre n'a été ouverte au Registre des droits réels d'exploitation de ressources de l'État.

Le claim minier s'exerçant et situé en la Ville de Fermont, circonscription foncière de Saguenay, portant le numéro CDC99891 inscrit au Registre public des droits miniers, réels et immobiliers tenu par le Ministère de l'Énergie et des Ressources naturelles au nom de BLOOM LAKE GENERAL PARTNER LIMITED, à titre et en sa qualité de « *general partner* » de THE

BLOOM LAKE IRON ORE MINE LIMITED PARTNERSHIP pour lequel aucune fiche immobilière établie sous un numéro d'ordre n'a été ouverte au Registre des droits réels d'exploitation de ressources de l'État.

Le claim minier s'exerçant et situé en la Ville de Fermont, circonscription foncière de Saguenay, portant le numéro CDC99892 inscrit au Registre public des droits miniers, réels et immobiliers tenu par le Ministère de l'Énergie et des Ressources naturelles au nom de BLOOM LAKE GENERAL PARTNER LIMITED, à titre et en sa qualité de « *general partner* » de THE BLOOM LAKE IRON ORE MINE LIMITED PARTNERSHIP pour lequel aucune fiche immobilière établie sous un numéro d'ordre n'a été ouverte au Registre des droits réels d'exploitation de ressources de l'État.

Le claim minier s'exerçant et situé en la Ville de Fermont, circonscription foncière de Saguenay, portant le numéro CDC99896 inscrit au Registre public des droits miniers, réels et immobiliers tenu par le Ministère de l'Énergie et des Ressources naturelles au nom de BLOOM LAKE GENERAL PARTNER LIMITED, à titre et en sa qualité de « *general partner* » de THE BLOOM LAKE IRON ORE MINE LIMITED PARTNERSHIP pour lequel aucune fiche immobilière établie sous un numéro d'ordre n'a été ouverte au Registre des droits réels d'exploitation de ressources de l'État.

Le claim minier s'exerçant et situé en la Ville de Fermont, circonscription foncière de Saguenay, portant le numéro CDC99897 inscrit au Registre public des droits miniers, réels et immobiliers tenu par le Ministère de l'Énergie et des Ressources naturelles au nom de BLOOM LAKE GENERAL PARTNER LIMITED, à titre et en sa qualité de « *general partner* » de THE BLOOM LAKE IRON ORE MINE LIMITED PARTNERSHIP pour lequel aucune fiche immobilière établie sous un numéro d'ordre n'a été ouverte au Registre des droits réels d'exploitation de ressources de l'État.

Le claim minier s'exerçant et situé en la Ville de Fermont, circonscription foncière de Saguenay, portant le numéro CDC99898 inscrit au Registre public des droits miniers, réels et immobiliers tenu par le Ministère de l'Énergie et des Ressources naturelles au nom de BLOOM LAKE GENERAL PARTNER LIMITED, à titre et en sa qualité de « *general partner* » de THE BLOOM LAKE IRON ORE MINE LIMITED PARTNERSHIP pour lequel aucune fiche immobilière établie sous un numéro d'ordre n'a été ouverte au Registre des droits réels d'exploitation de ressources de l'État.

Le claim minier s'exerçant et situé en la Ville de Fermont, circonscription foncière de Saguenay, portant le numéro CDC99904 inscrit au Registre public des droits miniers, réels et immobiliers tenu par le Ministère de l'Énergie et des Ressources naturelles au nom de BLOOM LAKE GENERAL PARTNER LIMITED, à titre et en sa qualité de « *general partner* » de THE BLOOM LAKE IRON ORE MINE LIMITED PARTNERSHIP pour lequel aucune fiche immobilière établie sous un numéro d'ordre n'a été ouverte au Registre des droits réels d'exploitation de ressources de l'État.

Le claim minier s'exerçant et situé en la Ville de Fermont, circonscription foncière de Saguenay, portant le numéro CDC99905 inscrit au Registre public des droits miniers, réels et immobiliers tenu par le Ministère de l'Énergie et des Ressources naturelles au nom de BLOOM LAKE GENERAL PARTNER LIMITED, à titre et en sa qualité de « *general partner* » de THE BLOOM LAKE IRON ORE MINE LIMITED PARTNERSHIP pour lequel aucune fiche immobilière établie sous un numéro d'ordre n'a été ouverte au Registre des droits réels d'exploitation de ressources de l'État.

Le claim minier s'exerçant et situé dans le Territoire non-organisé de Rivière-Mouchalagane, circonscription foncière de Saguenay, portant le numéro CDC99936 inscrit au Registre public des droits miniers, réels et immobiliers tenu par le Ministère de l'Énergie et des Ressources naturelles au nom de BLOOM LAKE GENERAL PARTNER LIMITED, à titre et en sa qualité de « *general partner* »

de THE BLOOM LAKE IRON ORE MINE LIMITED PARTNERSHIP pour lequel aucune fiche immobilière établie sous un numéro d'ordre n'a été ouverte au Registre des droits réels d'exploitation de ressources de l'État.

Le claim minier s'exerçant et situé dans le Territoire non-organisé de Rivière-Mouchalagane, circonscription foncière de Saguenay, portant le numéro CDC99937 inscrit au Registre public des droits miniers, réels et immobiliers tenu par le Ministère de l'Énergie et des Ressources naturelles au nom de BLOOM LAKE GENERAL PARTNER LIMITED, à titre et en sa qualité de « *general partner* » de THE BLOOM LAKE IRON ORE MINE LIMITED PARTNERSHIP pour lequel aucune fiche immobilière établie sous un numéro d'ordre n'a été ouverte au Registre des droits réels d'exploitation de ressources de l'État.

Le claim minier s'exerçant et situé dans le Territoire non-organisé de Rivière-Mouchalagane, circonscription foncière de Saguenay, portant le numéro CDC99938 inscrit au Registre public des droits miniers, réels et immobiliers tenu par le Ministère de l'Énergie et des Ressources naturelles au nom de BLOOM LAKE GENERAL PARTNER LIMITED, à titre et en sa qualité de « *general partner* » de THE BLOOM LAKE IRON ORE MINE LIMITED PARTNERSHIP pour lequel aucune fiche immobilière établie sous un numéro d'ordre n'a été ouverte au Registre des droits réels d'exploitation de ressources de l'État.

Le claim minier s'exerçant et situé dans le Territoire non-organisé de Rivière-Mouchalagane, circonscription foncière de Saguenay, portant le numéro CDC99939 inscrit au Registre public des droits miniers, réels et immobiliers tenu par le Ministère de l'Énergie et des Ressources naturelles au nom de BLOOM LAKE GENERAL PARTNER LIMITED, à titre et en sa qualité de « *general partner* » de THE BLOOM LAKE IRON ORE MINE LIMITED PARTNERSHIP pour lequel aucune fiche immobilière établie sous un numéro d'ordre n'a été ouverte au Registre des droits réels d'exploitation de ressources de l'État.

Le claim minier s'exerçant et situé en la Ville de Fermont, circonscription foncière de Saguenay, portant le numéro CDC99951 inscrit au Registre public des droits miniers, réels et immobiliers tenu par le Ministère de l'Énergie et des Ressources naturelles au nom de BLOOM LAKE GENERAL PARTNER LIMITED, à titre et en sa qualité de « *general partner* » de THE BLOOM LAKE IRON ORE MINE LIMITED PARTNERSHIP pour lequel aucune fiche immobilière établie sous un numéro d'ordre n'a été ouverte au Registre des droits réels d'exploitation de ressources de l'État.

Le claim minier s'exerçant et situé en la Ville de Fermont, circonscription foncière de Saguenay, portant le numéro CDC99952 inscrit au Registre public des droits miniers, réels et immobiliers tenu par le Ministère de l'Énergie et des Ressources naturelles au nom de BLOOM LAKE GENERAL PARTNER LIMITED, à titre et en sa qualité de « *general partner* » de THE BLOOM LAKE IRON ORE MINE LIMITED PARTNERSHIP pour lequel aucune fiche immobilière établie sous un numéro d'ordre n'a été ouverte au Registre des droits réels d'exploitation de ressources de l'État.

Le claim minier s'exerçant et situé en la Ville de Fermont, circonscription foncière de Saguenay, portant le numéro CDC99953 inscrit au Registre public des droits miniers, réels et immobiliers tenu par le Ministère de l'Énergie et des Ressources naturelles au nom de BLOOM LAKE GENERAL PARTNER LIMITED, à titre et en sa qualité de « *general partner* » de THE BLOOM LAKE IRON ORE MINE LIMITED PARTNERSHIP pour lequel aucune fiche immobilière établie sous un numéro d'ordre n'a été ouverte au Registre des droits réels d'exploitation de ressources de l'État.

Le claim minier s'exerçant et situé en la Ville de Fermont, circonscription foncière de Saguenay, portant le numéro CDC99954 inscrit au Registre public des droits miniers, réels et immobiliers tenu par le Ministère de l'Énergie et des Ressources naturelles au nom de BLOOM LAKE GENERAL PARTNER LIMITED, à titre et en sa qualité de « *general partner* » de THE

BLOOM LAKE IRON ORE MINE LIMITED PARTNERSHIP pour lequel aucune fiche immobilière établie sous un numéro d'ordre n'a été ouverte au Registre des droits réels d'exploitation de ressources de l'État.

Le claim minier s'exerçant et situé en la Ville de Fermont, circonscription foncière de Saguenay, portant le numéro CDC99956 inscrit au Registre public des droits miniers, réels et immobiliers tenu par le Ministère de l'Énergie et des Ressources naturelles au nom de BLOOM LAKE GENERAL PARTNER LIMITED, à titre et en sa qualité de « *general partner* » de THE BLOOM LAKE IRON ORE MINE LIMITED PARTNERSHIP pour lequel aucune fiche immobilière établie sous un numéro d'ordre n'a été ouverte au Registre des droits réels d'exploitation de ressources de l'État.

Le claim minier s'exerçant et situé en la Ville de Fermont, circonscription foncière de Saguenay, portant le numéro CDC99957 inscrit au Registre public des droits miniers, réels et immobiliers tenu par le Ministère de l'Énergie et des Ressources naturelles au nom de BLOOM LAKE GENERAL PARTNER LIMITED, à titre et en sa qualité de « *general partner* » de THE BLOOM LAKE IRON ORE MINE LIMITED PARTNERSHIP pour lequel aucune fiche immobilière établie sous un numéro d'ordre n'a été ouverte au Registre des droits réels d'exploitation de ressources de l'État.

Le claim minier s'exerçant et situé dans le Territoire non-organisé de Rivière-Mouchalagane, circonscription foncière de Saguenay, portant le numéro CDC99969 inscrit au Registre public des droits miniers, réels et immobiliers tenu par le Ministère de l'Énergie et des Ressources naturelles au nom de BLOOM LAKE GENERAL PARTNER LIMITED, à titre et en sa qualité de « *general partner* » de THE BLOOM LAKE IRON ORE MINE LIMITED PARTNERSHIP pour lequel aucune fiche immobilière établie sous un numéro d'ordre n'a été ouverte au Registre des droits réels d'exploitation de ressources de l'État.

Le claim minier s'exerçant et situé dans le Territoire non-organisé de Rivière-Mouchalagane, circonscription foncière de Saguenay, portant le numéro CDC99970 inscrit au Registre public des droits miniers, réels et immobiliers tenu par le Ministère de l'Énergie et des Ressources naturelles au nom de BLOOM LAKE GENERAL PARTNER LIMITED, à titre et en sa qualité de « *general partner* » de THE BLOOM LAKE IRON ORE MINE LIMITED PARTNERSHIP pour lequel aucune fiche immobilière établie sous un numéro d'ordre n'a été ouverte au Registre des droits réels d'exploitation de ressources de l'État.

Le claim minier s'exerçant et situé dans le Territoire non-organisé de Rivière-Mouchalagane, circonscription foncière de Saguenay, portant le numéro CDC99971 inscrit au Registre public des droits miniers, réels et immobiliers tenu par le Ministère de l'Énergie et des Ressources naturelles au nom de BLOOM LAKE GENERAL PARTNER LIMITED, à titre et en sa qualité de « *general partner* » de THE BLOOM LAKE IRON ORE MINE LIMITED PARTNERSHIP pour lequel aucune fiche immobilière établie sous un numéro d'ordre n'a été ouverte au Registre des droits réels d'exploitation de ressources de l'État.

Le claim minier s'exerçant et situé dans le Territoire non-organisé de Rivière-Mouchalagane, circonscription foncière de Saguenay, portant le numéro CDC99972 inscrit au Registre public des droits miniers, réels et immobiliers tenu par le Ministère de l'Énergie et des Ressources naturelles au nom de BLOOM LAKE GENERAL PARTNER LIMITED, à titre et en sa qualité de « *general partner* » de THE BLOOM LAKE IRON ORE MINE LIMITED PARTNERSHIP pour lequel aucune fiche immobilière établie sous un numéro d'ordre n'a été ouverte au Registre des droits réels d'exploitation de ressources de l'État.

Le claim minier s'exerçant et situé en la Ville de Fermont et dans le Territoire non-organisé de Rivière-Mouchalagane, circonscription foncière de Saguenay, portant le numéro CDC2082925 inscrit au Registre public des droits miniers, réels et immobiliers tenu par le Ministère de l'Énergie et des Ressources naturelles au nom de BLOOM LAKE GENERAL PARTNER LIMITED, à titre et en sa

qualité de « *general partner* » de THE BLOOM LAKE IRON ORE MINE LIMITED PARTNERSHIP pour lequel aucune fiche immobilière établie sous un numéro d'ordre n'a été ouverte au Registre des droits réels d'exploitation de ressources de l'État.

Le claim minier s'exerçant et situé en la Ville de Fermont, circonscription foncière de Saguenay, portant le numéro CDC2082970 inscrit au Registre public des droits miniers, réels et immobiliers tenu par le Ministère de l'Énergie et des Ressources naturelles au nom de BLOOM LAKE GENERAL PARTNER LIMITED, à titre et en sa qualité de « *general partner* » de THE BLOOM LAKE IRON ORE MINE LIMITED PARTNERSHIP pour lequel aucune fiche immobilière établie sous un numéro d'ordre n'a été ouverte au Registre des droits réels d'exploitation de ressources de l'État.

La Créancière requière l'Officier de la publicité des droits de la circonscription foncière de Saguenay de publier le présent Avis d'hypothèque légale amendé à l'index des noms pour les claims ci-dessus désignés pour lesquels aucune fiche immobilière établie sous un numéro d'ordre n'a été ouverte au Registre des droits réels d'exploitation de ressources de l'État, circonscription foncière de Saguenay.

DÉSIGNATION DU BIEN AU REGISTRE PUBLIC DES DROITS MINIERs, RÉELS ET IMMOBILIERS DU MINISTÈRE DE L'ÉNERGIE ET DES RESSOURCES NATURELLES

Droit	Numéro
Bail Minier	BM877
Claim Minier	CDC98977
Claim Minier	CDC98978
Claim Minier	CDC98986
Claim Minier	CDC98994
Claim Minier	CDC98995
Claim Minier	CDC99884
Claim Minier	CDC99885
Claim Minier	CDC99886

NO. INSCRIPTION	DATE
55903	01 MAI 2015

1491622

Droit	Numéro
Claim Minier	CDC99887
Claim Minier	CDC99888
Claim Minier	CDC99889
Claim Minier	CDC99890
Claim Minier	CDC99891
Claim Minier	CDC99892
Claim Minier	CDC99894
Claim Minier	CDC99895
Claim Minier	CDC99896
Claim Minier	CDC99897
Claim Minier	CDC99898
Claim Minier	CDC99902
Claim Minier	CDC99903
Claim Minier	CDC99904
Claim Minier	CDC99905
Claim Minier	CDC99910
Claim Minier	CDC99911
Claim Minier	CDC99918
Claim Minier	CDC99919
Claim Minier	CDC99935
Claim Minier	CDC99936
Claim Minier	CDC99937
Claim Minier	CDC99938
Claim Minier	CDC99939
Claim Minier	CDC99951
Claim Minier	CDC99952
Claim Minier	CDC99953
Claim Minier	CDC99954
Claim Minier	CDC99956
Claim Minier	CDC99957
Claim Minier	CDC99965
Claim Minier	CDC99966
Claim Minier	CDC99967

Droit	Numéro
Claim Minier	CDC99968
Claim Minier	CDC99969
Claim Minier	CDC99970
Claim Minier	CDC99971
Claim Minier	CDC99972
Claim Minier	CDC1133844
Claim Minier	CDC1133845
Claim Minier	CDC1133846
Claim Minier	CDC1133847
Claim Minier	CDC2082920
Claim Minier	CDC2082921
Claim Minier	CDC2082922
Claim Minier	CDC2082923
Claim Minier	CDC2082925
Claim Minier	CDC2082926
Claim Minier	CDC2082927
Claim Minier	CDC2082928
Claim Minier	CDC2082929
Claim Minier	CDC2082930
Claim Minier	CDC2082931
Claim Minier	CDC2082932
Claim Minier	CDC2082933
Claim Minier	CDC2082934
Claim Minier	CDC2082935
Claim Minier	CDC2082936
Claim Minier	CDC2082937
Claim Minier	CDC2082938
Claim Minier	CDC2082939
Claim Minier	CDC2082940
Claim Minier	CDC2082941
Claim Minier	CDC2082942
Claim Minier	CDC2082943
Claim Minier	CDC2082944

1491622

149162


Droit	Numéro
Claim Minier	CDC2082945
Claim Minier	CDC2082946
Claim Minier	CDC2082947
Claim Minier	CDC2082948
Claim Minier	CDC2082949
Claim Minier	CDC2082950
Claim Minier	CDC2082951
Claim Minier	CDC2082952
Claim Minier	CDC2082953
Claim Minier	CDC2082954
Claim Minier	CDC2082955
Claim Minier	CDC2082956
Claim Minier	CDC2082957
Claim Minier	CDC2082958
Claim Minier	CDC2082959
Claim Minier	CDC2082960
Claim Minier	CDC2082961
Claim Minier	CDC2082962
Claim Minier	CDC2082963
Claim Minier	CDC2082964
Claim Minier	CDC2082965
Claim Minier	CDC2082966
Claim Minier	CDC2082967
Claim Minier	CDC2082968
Claim Minier	CDC2082969
Claim Minier	CDC2082970
Claim Minier	CDC2082971
Claim Minier	CDC2082972
Claim Minier	CDC2082973
Claim Minier	CDC2082974
Claim Minier	CDC2082975
Claim Minier	CDC2082976
Claim Minier	CDC2082977

Droit	Numéro
Claim Minier	CDC2082978
Claim Minier	CDC2082979
Claim Minier	CDC2082980
Claim Minier	CDC2082981
Claim Minier	CDC2177003
Claim Minier	CDC2183070
Claim Minier	CDC2188096

Les services fournis, de même que les travaux exécutés par la Créancière et/ou les matériaux fournis par la Créancière, le cas échéant, ont apporté une plus-value à l'immeuble ci-dessus désigné pour un montant au moins égal sinon supérieur à la somme de VINGT-SIX MILLIONS DEUX CENT SEIZE MILLE NEUF CENT SOIXANTE-TROIS DOLLARS ET SOIXANTE-CINQ CENTS (26 216 963,65 \$) qui est due à la Créancière.

SIGNÉ à Montréal, ce 11 mars 2015

par:


 Gabriel LEFEBVRE, avocat
 Bordèn Ladner Gervais, s.e.n.c.r.l., s.r.l.
 1000, rue De La Gauchetière Ouest
 Bureau 900
 Montréal, Québec H3B 5H4
 Tél. : 514-954-2580

NO. INSCRIPTION	DATE
5 5 9 0 3	0 1 MAI 2015

1491622


DÉCLARATION D'ATTESTATION

RE: Avis d'hypothèque légale d'une personne ayant participé à la construction ou à la rénovation d'un immeuble amendé signé à Montréal, le 11 mars 2015 par Me Gabriel LEFEBVRE, procureur de la Créancière, Groupe UNNU-EBC s.e.n.c.

Je, soussigné, Simon DAIGLE, avocat, exerçant ma profession au sein de l'étude BORDEN, LADNER, GERVAIS s.e.n.c.r.l., s.r.l., située au 1000, rue De La Gauchetière Ouest, bureau 900, Montréal, province de Québec, H3B 5H4 atteste que:

1. J'ai vérifié l'identité, la qualité et la capacité de la partie;
2. Le présent document traduit la volonté exprimée par la partie;
3. Le présent document est valide quant à sa forme.


ATTESTÉ à Montréal, ce 11 mars 2015.




Me Simon DAIGLE, avocat
Borden Ladner Gervais, s.e.n.c.r.l., s.r.l.
1000, rue De La Gauchetière Ouest
Bureau 900
Montréal, Québec H3B 5H4
Tél. : (514) 954-3151

MTL01:3250714 v2

NO. INSCRIPTION	DATE
55903	01 MAI 2015





Avis

L'inscription de l'acte ci-dessous porte seulement sur le bail minier en vertu de l'article 13 de la *Loi sur les mines* (chapitre M-13.1)

**AVIS D'HYPOTHÈQUE LÉGALE D'UNE PERSONNE
AYANT PARTICIPÉ À LA CONSTRUCTION OU LA
RÉNOVATION D'UN IMMEUBLE**
(Arts. 2724 et suiv. ainsi que l'art. 3034 C.c.Q.)

DATE ET LIEU

Le onze (11) mars deux mille quinze (2015), à Montréal, province de Québec.

NATURE DE L'AVIS

Avis d'hypothèque légale d'une personne ayant participé à la construction ou à la rénovation d'un immeuble.

DÉSIGNATION DES PERSONNES VISÉES PAR L'AVIS

MINISTÈRE DE L'ÉNERGIE ET DES RESSOURCES NATURELLES, dont le bureau de la sous-ministre est situé au 5700, 4^{ème} Avenue Ouest, bureau A 301, ville de Québec, province de Québec, G1H 6R1.

(ci-après le « Propriétaire »)

(int. 86582)
THE BLOOM LAKE IRON ORE MINE LIMITED PARTNERSHIP (NEQ 3365994436), société non constituée au Québec, agissant et représentée par son commandité « *general partner* » BLOOM LAKE GENERAL PARTNER LIMITED, ladite société ayant son domicile élu au 1155, rue University, bureau 508, Montréal, province de Québec, H3B 3A7, laquelle société agit et est également parfois représentée par son « *manager* » CLIFFS QUEBEC IRON MINING LIMITED, maintenant connue sous le nom de CLIFFS QUEBEC IRON MINING ULC;

et

(int. 84111)
BLOOM LAKE GENERAL PARTNER LIMITED (NEQ 1165995169), à titre et en sa qualité de « *general partner* » de THE BLOOM LAKE IRON ORE MINE LIMITED PARTNERSHIP (NEQ 3365994436), ladite Bloom Lake General Partner Limited

NO. INSCRIPTION	DATE
5 5 9 0 4	0 1 MAI 2015

1491628

ayant été constituée en vertu de la *Loi sur les sociétés par actions* (Ontario), ayant son domicile élu au 1155, rue University, bureau 508, Montréal, province de Québec, H3B 3A7.

(ci-après collectivement et/ou individuellement désignées la « Débitrice » et/ou le « Locataire » et/ou le « Propriétaire des droits miniers et d'exploitation »)

DÉSIGNATION DE LA PERSONNE DONNANT L'AVIS

Gabriel LEFEBVRE, avocat, exerçant sa profession au sein de l'étude BORDEN LADNER GERVAIS s.e.n.c.r.l., s.r.l., au 1000, rue De La Gauchetière Ouest, 9^{ième} étage, ville de Montréal, province de Québec, H3B 5H4, procureurs de la Créancière ci-après désignée.

DÉSIGNATION DE LA CRÉANCIÈRE ET BÉNÉFICIAIRE DE L'AVIS

(*loi 216.5*)
EBC INC. (NEQ 1140169609), compagnie constituée en vertu de la *Loi sur les compagnies partie 1A* maintenant régie par la *Loi sur les sociétés par actions* du Québec dont le siège social est situé au 1095 rue Valets, C.P. 158, en la Ville de L'Ancienne-Lorette, province de Québec, G2E 3M3.

(ci-après la « Créancière »)

MONTANT DE LA CRÉANCE

Du 24 avril 2014 au 30 novembre 2014 inclusivement, la Créancière, à titre de contracteur général, a émis plusieurs bons de travail ou PO pour le bénéfice de la Débitrice en rapport avec des travaux de construction exécutés et/ou des matériaux fournis par la Créancière, le cas échéant, et/ou services rendus par la Créancière pour le compte et bénéfice de la Débitrice relativement à l'immeuble ci-après désigné

Les travaux mentionnés ci-dessus ne sont toujours pas terminés en date des présentes.

En sa qualité de contracteur général, la Créancière a effectué des travaux et/ou a fourni des matériaux, le cas échéant et a rendu les services requis par la Débitrice.

Une hypothèque légale sur l'immeuble ci-après désigné est, par conséquent, acquise en faveur de la Créancière en raison des services fournis, de même que des travaux exécutés par la Créancière et/ou des matériaux fournis par la Créancière, le cas échéant, dont il reste un solde due à la Créancière de DEUX MILLIONS TROIS-CENT-VINGT-TROIS MILLE DEUX CENT QUATRE-VINGT-DIX DOLLARS ET CINQUANTE-QUATRE CENTS (2 323 290,54 \$), incluant les intérêts au 27 février 2015, mais toujours impayé par la Débitrice, sujet à tout montant additionnel relativement aux intérêts, honoraires, frais et accessoires.

Désignation du bien hypothéqué et visé par le présent avis d'hypothèque légale d'une personne ayant participé à la construction ou à la rénovation d'un immeuble (ci-après collectivement et/ou individuellement désigné l'« Immeuble » et/ou l'« immeuble »):

DÉSIGNATION

« Tous les droits, titres et intérêts de la Débitrice dans les lots ci-après mentionnés, ainsi que dans toutes les constructions, rénovations, restaurations, améliorations, réaménagement et additions érigés sur les immeubles connus et désignés comme étant les lots numéros DEUX, TROIS, QUATRE, CINQ, SIX, SEPT et HUIT (2,3,4,5,6,7 et 8) au cadastre officiel du Canton de Normandville, et le lot NEUF (9) au cadastre officiel du Canton de Lislois, tous dans la circonscription foncière de Saguenay.

Avec tous ce qui est ou sera incorporé attaché, réuni ou uni par accession à ces immeubles et qui est considéré être immeuble en vertu de la loi. »

DÉSIGNATION DE DROITS RÉELS D'EXPLOITATION DE RESSOURCES DE L'ÉTAT POUR LESQUELS DES FICHES IMMOBILIÈRES ONT ÉTÉ ÉTABLIES SOUS UN NUMÉRO D'ORDRE AU RÉGISTRE DES DROITS RÉELS D'EXPLOITATION DE RESSOURCES DE L'ÉTAT

Le Bail Minier Numéro 877 originellement consenti par le Gouvernement du Québec représenté par le Ministre des Ressources naturelles et de la Faune en faveur de CONSOLIDATED THOMPSON IRON MINES LIMITED, exécuté

NO. INSCRIPTION	DATE
5 5 9 0 4	0 1 MAI 2015

14 91628

sous seing privé, à Québec, le 14 avril 2009, sous le numéro BM877, publié au Bureau de la publicité des droits de la circonscription foncière de Saguenay sous le numéro 16 115 987, connu et désigné comme étant la fiche immobilière établie sous le numéro d'ordre 97-A-821 au Registre des droits réels d'exploitation de ressources de l'État, pour la circonscription foncière de Saguenay.

Cet immeuble correspond en tout à celui qui a justifié l'établissement de ladite fiche immobilière.

Avec tous les droits réels d'exploitation de ressources de l'État, incluant les constructions, rénovations, restaurations, améliorations, réaménagement et additions et incluant, notamment, les parcs à résidus miniers, les ateliers, usines et autres installations nécessaires à des activités minières érigés sur ledit immeuble, le cas échéant.

Aux termes d'un acte de transfert publié au Bureau de la publicité des droits de la circonscription foncière de Saguenay, le 28 juillet 2009, sous le numéro 16 414 644, CONSOLIDATED THOMPSON IRON MINES LIMITED a transféré ses droits dans et lui résultant du Bail Minier BM877, dans la fiche immobilière établie sous le numéro d'ordre 97-A-821 et dans lesdites constructions, structures et additions à BLOOM LAKE GENERAL PARTNER LIMITED à titre et en sa qualité de « *general partner* » de THE BLOOM LAKE IRON ORE MINE LIMITED PARTNERSHIP.

Le claim minier portant le numéro CDC99894 inscrit au Registre public des droits miniers, réels et immobiliers tenu par le Ministère de l'Énergie et des Ressources naturelles et connu et désigné comme étant la fiche immobilière établie sous le numéro d'ordre 97-A-1 459 au Registre des droits réels d'exploitation de ressources de l'État, pour la circonscription foncière de Saguenay. Cet immeuble correspond en tout à celui qui a justifié l'établissement de ladite fiche immobilière.

Le claim minier portant le numéro CDC99895 inscrit au Registre public des droits miniers, réels et immobiliers tenu par le Ministère de l'Énergie et des Ressources naturelles et connu et désigné comme étant la fiche immobilière établie sous le numéro d'ordre 97-A-1 460 au Registre des droits réels d'exploitation de ressources de l'État, pour la circonscription foncière de Saguenay. Cet immeuble correspond en tout à celui qui a justifié l'établissement de ladite fiche immobilière.

Le claim minier portant le numéro CDC99902 inscrit au Registre public des droits miniers, réels et immobiliers tenu par le Ministère de l'Énergie et des Ressources naturelles et connu et désigné comme étant la fiche immobilière établie sous le numéro d'ordre 97-A-1461 au Registre des droits réels d'exploitation de ressources de l'État, pour la circonscription foncière de Saguenay. Cet immeuble correspond en tout à celui qui a justifié l'établissement de ladite fiche immobilière.

Le claim minier portant le numéro CDC99903 inscrit au Registre public des droits miniers, réels et immobiliers tenu par le Ministère de l'Énergie et des Ressources naturelles et connu et désigné comme étant la fiche immobilière établie sous le numéro d'ordre 97-A-1462 au Registre des droits réels d'exploitation de ressources de l'État, pour la circonscription foncière de Saguenay. Cet immeuble correspond en tout à celui qui a justifié l'établissement de ladite fiche immobilière.

Le claim minier portant le numéro CDC99910 inscrit au Registre public des droits miniers, réels et immobiliers tenu par le Ministère de l'Énergie et des Ressources naturelles et connu et désigné comme étant la fiche immobilière établie sous le numéro d'ordre 97-A-1463 au Registre des droits réels d'exploitation de ressources de l'État, pour la circonscription foncière de Saguenay. Cet immeuble correspond en tout à celui qui a justifié l'établissement de ladite fiche immobilière.

Le claim minier portant le numéro CDC99911 inscrit au Registre public des droits miniers, réels et immobiliers tenu par le Ministère de l'Énergie et des Ressources naturelles et connu et désigné comme étant la fiche immobilière établie sous le numéro d'ordre 97-A-1464 au le Registre des droits réels d'exploitation de ressources de l'État, pour la circonscription foncière de Saguenay. Cet immeuble correspond en tout à celui qui a justifié l'établissement de ladite fiche immobilière.

Le claim minier portant le numéro CDC99918 inscrit au Registre public des droits miniers, réels et immobiliers tenu par le Ministère de l'Énergie et des Ressources naturelles et connu et désigné comme étant la fiche immobilière établie sous le numéro d'ordre 97-A-1487 au Registre des droits réels d'exploitation de ressources de l'État, pour la circonscription foncière de Saguenay. Cet immeuble correspond en tout à celui qui a justifié l'établissement de ladite fiche immobilière.

Le claim minier portant le numéro CDC99919 inscrit au Registre public des droits miniers, réels et immobiliers tenu par le Ministère de l'Énergie et des Ressources naturelles et connu et désigné comme étant la fiche immobilière établie sous le numéro d'ordre 97-A-1465 au Registre des droits réels d'exploitation de ressources de l'État, pour la circonscription foncière de Saguenay. Cet immeuble correspond en tout à celui qui a justifié l'établissement de ladite fiche immobilière.

Le claim minier portant le numéro CDC99935 inscrit au Registre public des droits miniers, réels et immobiliers tenu par le Ministère de l'Énergie et des Ressources naturelles et connu et désigné comme étant la fiche immobilière établie sous le numéro d'ordre 97-A-1466 au Registre des droits réels d'exploitation de ressources de l'État, pour la circonscription foncière de Saguenay. Cet immeuble correspond en tout à celui qui a justifié l'établissement de ladite fiche immobilière.

Le claim minier portant le numéro CDC99965 inscrit au Registre public des droits miniers, réels et immobiliers tenu par le Ministère de l'Énergie et des Ressources naturelles et connu et désigné comme étant la fiche immobilière établie sous le numéro d'ordre 97-A-1467 au Registre des droits réels d'exploitation de ressources de l'État, pour la circonscription foncière de Saguenay. Cet immeuble correspond en tout à celui qui a justifié l'établissement de ladite fiche immobilière.

Le claim minier portant le numéro CDC99966 inscrit au Registre public des droits miniers, réels et immobiliers tenu par le Ministère de l'Énergie et des Ressources naturelles et connu et désigné comme étant la fiche immobilière établie sous le numéro d'ordre 97-A-1468 au Registre des droits réels d'exploitation de ressources de l'État, pour la circonscription foncière de Saguenay. Cet immeuble correspond en tout à celui qui a justifié l'établissement de ladite fiche immobilière.

Le claim minier portant le numéro CDC99967 inscrit au Registre public des droits miniers, réels et immobiliers tenu par le Ministère de l'Énergie et des Ressources naturelles et connu et désigné comme étant la fiche immobilière établie sous le numéro d'ordre 97-A-1469 au Registre des droits réels d'exploitation de ressources de l'État, pour la circonscription foncière de Saguenay. Cet immeuble correspond en tout à celui qui a justifié l'établissement de ladite fiche immobilière.

Le claim minier portant le numéro CDC99968 inscrit au Registre public des droits miniers, réels et immobiliers tenu par le Ministère de l'Énergie et des Ressources naturelles et connu et désigné comme étant la fiche immobilière établie sous le numéro d'ordre 97-A-1470 au Registre des droits réels d'exploitation de ressources de l'État, pour la circonscription foncière de Saguenay. Cet immeuble correspond en tout à celui qui a justifié l'établissement de ladite fiche immobilière.

Le claim minier portant le numéro CDC1133844 inscrit au Registre public des droits miniers, réels et immobiliers tenu par le Ministère de l'Énergie et des Ressources naturelles et connu et désigné comme étant la fiche immobilière établie sous le numéro d'ordre 97-A-1471 au Registre des droits réels d'exploitation de ressources de l'État, pour la circonscription foncière de Saguenay. Cet immeuble correspond en tout à celui qui a justifié l'établissement de ladite fiche immobilière.

Le claim minier portant le numéro CDC1133845 inscrit au Registre public des droits miniers, réels et immobiliers tenu par le Ministère de l'Énergie et des Ressources naturelles et connu et désigné comme étant la fiche immobilière établie sous le numéro d'ordre 97-A-1472 au Registre des droits réels d'exploitation de ressources de l'État, pour la circonscription foncière de Saguenay. Cet immeuble correspond en tout à celui qui a justifié l'établissement de ladite fiche immobilière.

Le claim minier portant le numéro CDC1133846 inscrit au Registre public des droits miniers, réels et immobiliers tenu par le Ministère de l'Énergie et des Ressources naturelles et connu et désigné comme étant la fiche immobilière établie sous le numéro d'ordre 97-A-1473 au Registre des droits réels d'exploitation de ressources de l'État, pour la circonscription foncière de Saguenay. Cet immeuble correspond en tout à celui qui a justifié l'établissement de ladite fiche immobilière.

Le claim minier portant le numéro CDC1133847 inscrit au Registre public des droits miniers, réels et immobiliers tenu par le Ministère de l'Énergie et des Ressources naturelles et connu et désigné comme étant la fiche immobilière établie sous le numéro d'ordre 97-A-1474 au Registre des droits réels d'exploitation de ressources de l'État, pour la circonscription foncière de Saguenay. Cet immeuble correspond en tout à celui qui a justifié l'établissement de ladite fiche immobilière.

Le claim minier portant le numéro CDC2082920 inscrit au Registre public des droits miniers, réels et immobiliers tenu par le Ministère de l'Énergie et des Ressources naturelles et connu et désigné comme étant la fiche immobilière établie sous le numéro d'ordre 97-A-1475 au Registre des droits réels d'exploitation de ressources de l'État, pour la circonscription foncière de Saguenay. Cet immeuble correspond en tout à celui qui a justifié l'établissement de ladite fiche immobilière.

Le claim minier portant le numéro CDC2082921 inscrit au Registre public des droits miniers, réels et immobiliers tenu par le Ministère de l'Énergie et des Ressources naturelles et connu et désigné comme étant la fiche immobilière établie sous le numéro d'ordre 97-A-1476 au Registre des droits réels d'exploitation de ressources de l'État, pour la circonscription foncière de Saguenay. Cet immeuble correspond en tout à celui qui a justifié l'établissement de ladite fiche immobilière.

Le claim minier portant le numéro CDC2082922 inscrit au Registre public des droits miniers, réels et immobiliers tenu par le Ministère de l'Énergie et des Ressources naturelles et connu et désigné comme étant la fiche immobilière établie sous le numéro d'ordre 97-A-1477 au Registre des droits réels d'exploitation de ressources de l'État, pour la circonscription foncière de Saguenay. Cet immeuble correspond en tout à celui qui a justifié l'établissement de ladite fiche immobilière.

Le claim minier portant le numéro CDC2082923 inscrit au Registre public des droits miniers, réels et immobiliers tenu par le Ministère de l'Énergie et des Ressources naturelles et connu et désigné comme étant la fiche immobilière établie sous le numéro d'ordre 97-A-1478 au Registre des droits réels d'exploitation de ressources de l'État, pour la circonscription foncière de Saguenay. Cet immeuble correspond en tout à celui qui a justifié l'établissement de ladite fiche immobilière.

Le claim minier portant le numéro CDC2082926 inscrit au Registre public des droits miniers, réels et immobiliers tenu par le Ministère de l'Énergie et des Ressources naturelles et connu et désigné comme étant la fiche immobilière établie sous le numéro d'ordre 97-A-1479 au Registre des droits réels d'exploitation de ressources de l'État, pour la circonscription foncière de Saguenay. Cet immeuble correspond en tout à celui qui a justifié l'établissement de ladite fiche immobilière.

Le claim minier portant le numéro CDC2082927 inscrit au Registre public des droits miniers, réels et immobiliers tenu par le Ministère de l'Énergie et des Ressources naturelles et connu et désigné comme étant la fiche immobilière établie sous le numéro d'ordre 97-A-1480 au Registre des droits réels d'exploitation de ressources de l'État, pour la circonscription foncière de Saguenay. Cet immeuble correspond en tout à celui qui a justifié l'établissement de ladite fiche immobilière.

Le claim minier portant le numéro CDC2082928 inscrit au Registre public des droits miniers, réels et immobiliers tenu par le Ministère de l'Énergie et des Ressources naturelles et connu et désigné comme étant la fiche immobilière établie sous le numéro d'ordre 97-A-1481 au Registre des droits réels d'exploitation de ressources de l'État, pour la circonscription foncière de Saguenay. Cet immeuble correspond en tout à celui qui a justifié l'établissement de ladite fiche immobilière.

Le claim minier portant le numéro CDC2082929 inscrit au Registre public des droits miniers, réels et immobiliers tenu par le Ministère de l'Énergie et des Ressources naturelles et connu et désigné comme étant la fiche immobilière établie sous le numéro d'ordre 97-A-1482 au Registre des droits réels d'exploitation de ressources de l'État, pour la circonscription foncière de Saguenay. Cet immeuble correspond en tout à celui qui a justifié l'établissement de ladite fiche immobilière.

Le claim minier portant le numéro CDC2082930 inscrit au Registre public des droits miniers, réels et immobiliers tenu par le Ministère de l'Énergie et des Ressources naturelles et connu et désigné comme étant la fiche immobilière établie sous le numéro d'ordre 97-A-1483 au Registre des droits réels d'exploitation de ressources de l'État, pour la circonscription foncière de Saguenay. Cet immeuble correspond en tout à celui qui a justifié l'établissement de ladite fiche immobilière.

Le claim minier portant le numéro CDC2082931 inscrit au Registre public des droits miniers, réels et immobiliers tenu par le Ministère de l'Énergie et des Ressources naturelles et connu et désigné comme étant la fiche immobilière établie sous le numéro d'ordre 97-A-1484 au Registre des droits réels d'exploitation de ressources de l'État, pour la circonscription foncière de Saguenay. Cet immeuble correspond en tout à celui qui a justifié l'établissement de ladite fiche immobilière.

Le claim minier portant le numéro CDC2082932 inscrit au Registre public des droits miniers, réels et immobiliers tenu par le Ministère de l'Énergie et des Ressources naturelles et connu et désigné comme étant la fiche immobilière établie sous le numéro d'ordre 97-A-1 485 au Registre des droits réels d'exploitation de ressources de l'État, pour la circonscription foncière de Saguenay. Cet immeuble correspond en tout à celui qui a justifié l'établissement de ladite fiche immobilière.

Le claim minier portant le numéro CDC2082933 inscrit au Registre public des droits miniers, réels et immobiliers tenu par le Ministère de l'Énergie et des Ressources naturelles et connu et désigné comme étant la fiche immobilière établie sous le numéro d'ordre 97-A-1 486 au Registre des droits réels d'exploitation de ressources de l'État, pour la circonscription foncière de Saguenay. Cet immeuble correspond en tout à celui qui a justifié l'établissement de ladite fiche immobilière.

Le claim minier portant le numéro CDC2082934 inscrit au Registre public des droits miniers, réels et immobiliers tenu par le Ministère de l'Énergie et des Ressources naturelles et connu et désigné comme étant la fiche immobilière établie sous le numéro d'ordre 97-A-1 488 au Registre des droits réels d'exploitation de ressources de l'État, pour la circonscription foncière de Saguenay. Cet immeuble correspond en tout à celui qui a justifié l'établissement de ladite fiche immobilière.

Le claim minier portant le numéro CDC2082935 inscrit au Registre public des droits miniers, réels et immobiliers tenu par le Ministère de l'Énergie et des Ressources naturelles et connu et désigné comme étant la fiche immobilière établie sous le numéro d'ordre 97-A-1 489 au Registre des droits réels d'exploitation de ressources de l'État, pour la circonscription foncière de Saguenay. Cet immeuble correspond en tout à celui qui a justifié l'établissement de ladite fiche immobilière.

Le claim minier portant le numéro CDC2082936 inscrit au Registre public des droits miniers, réels et immobiliers tenu par le Ministère de l'Énergie et des Ressources naturelles et connu et désigné comme étant la fiche immobilière établie sous le numéro d'ordre 97-A-1 490 au Registre des droits réels d'exploitation de ressources de l'État, pour la circonscription foncière de Saguenay. Cet immeuble correspond en tout à celui qui a justifié l'établissement de ladite fiche immobilière.

Le claim minier portant le numéro CDC2082937 inscrit au Registre public des droits miniers, réels et immobiliers tenu par le Ministère de l'Énergie et des Ressources naturelles et connu et désigné comme étant la fiche immobilière établie sous le numéro d'ordre 97-A-1 491 au Registre des droits réels d'exploitation de ressources de l'État, pour la circonscription foncière de Saguenay. Cet immeuble correspond en tout à celui qui a justifié l'établissement de ladite fiche immobilière.

Le claim minier portant le numéro CDC2082938 inscrit au Registre public des droits miniers, réels et immobiliers tenu par le Ministère de l'Énergie et des Ressources naturelles et connu et désigné comme étant la fiche immobilière établie sous le numéro d'ordre 97-A-1 492 au Registre des droits réels d'exploitation de ressources de l'État, pour la circonscription foncière de Saguenay. Cet immeuble correspond en tout à celui qui a justifié l'établissement de ladite fiche immobilière.

Le claim minier portant le numéro CDC2082939 inscrit au Registre public des droits miniers, réels et immobiliers tenu par le Ministère de l'Énergie et des Ressources naturelles et connu et désigné comme étant la fiche immobilière établie sous le numéro d'ordre 97-A-1 493 au Registre des droits réels d'exploitation de ressources de l'État, pour la circonscription foncière de Saguenay. Cet immeuble correspond en tout à celui qui a justifié l'établissement de ladite fiche immobilière.

Le claim minier portant le numéro CDC2082940 inscrit au Registre public des droits miniers, réels et immobiliers tenu par le Ministère de l'Énergie et des Ressources naturelles et connu et désigné comme étant la fiche immobilière établie sous le numéro d'ordre 97-A-1 494 au Registre des droits réels d'exploitation de ressources de l'État, pour la circonscription foncière de Saguenay. Cet immeuble correspond en tout à celui qui a justifié l'établissement de ladite fiche immobilière.

Le claim minier portant le numéro CDC2082941 inscrit au Registre public des droits miniers, réels et immobiliers tenu par le Ministère de l'Énergie et des Ressources naturelles et connu et désigné comme étant la fiche immobilière établie sous le numéro d'ordre 97-A-1 495 au Registre des droits réels d'exploitation de ressources de l'État, pour la circonscription foncière de Saguenay. Cet immeuble correspond en tout à celui qui a justifié l'établissement de ladite fiche immobilière.

Le claim minier portant le numéro CDC2082942 inscrit au Registre public des droits miniers, réels et immobiliers tenu par le Ministère de l'Énergie et des Ressources naturelles et connu et désigné comme étant la fiche immobilière établie sous le numéro d'ordre 97-A-1 496 au Registre des droits réels d'exploitation de ressources de l'État, pour la circonscription foncière de Saguenay. Cet immeuble correspond en tout à celui qui a justifié l'établissement de ladite fiche immobilière.

Le claim minier portant le numéro CDC2082943 inscrit au Registre public des droits miniers, réels et immobiliers tenu par le Ministère de l'Énergie et des Ressources naturelles et connu et désigné comme étant la fiche immobilière établie sous le numéro d'ordre 97-A-1 497 au Registre des droits réels d'exploitation de ressources de l'État, pour la circonscription foncière de Saguenay. Cet immeuble correspond en tout à celui qui a justifié l'établissement de ladite fiche immobilière.

Le claim minier portant le numéro CDC2082944 inscrit au Registre public des droits miniers, réels et immobiliers tenu par le Ministère de l'Énergie et des Ressources naturelles et connu et désigné comme étant la fiche immobilière établie sous le numéro d'ordre 97-A-1 498 au Registre des droits réels d'exploitation de ressources de l'État, pour la circonscription foncière de Saguenay. Cet immeuble correspond en tout à celui qui a justifié l'établissement de ladite fiche immobilière.

Le claim minier portant le numéro CDC2082945 inscrit au Registre public des droits miniers, réels et immobiliers tenu par le Ministère de l'Énergie et des Ressources naturelles et connu et désigné comme étant la fiche immobilière établie sous le numéro d'ordre 97-A-1 499 au Registre des droits réels d'exploitation de ressources de l'État, pour la circonscription foncière de Saguenay. Cet immeuble correspond en tout à celui qui a justifié l'établissement de ladite fiche immobilière.

Le claim minier portant le numéro CDC2082946 inscrit au Registre public des droits miniers, réels et immobiliers tenu par le Ministère de l'Énergie et des Ressources naturelles et connu et désigné comme étant la fiche immobilière établie sous le numéro d'ordre 97-A-1 500 au Registre des droits réels d'exploitation de ressources de l'État, pour la circonscription foncière de Saguenay. Cet immeuble correspond en tout à celui qui a justifié l'établissement de ladite fiche immobilière.

Le claim minier portant le numéro CDC2082947 inscrit au Registre public des droits miniers, réels et immobiliers tenu par le Ministère de l'Énergie et des Ressources naturelles et connu et désigné comme étant la fiche immobilière établie sous le numéro d'ordre 97-A-1 501 au Registre des droits réels d'exploitation de ressources de l'État, pour la circonscription foncière de Saguenay. Cet immeuble correspond en tout à celui qui a justifié l'établissement de ladite fiche immobilière.

Le claim minier portant le numéro CDC2082948 inscrit au Registre public des droits miniers, réels et immobiliers tenu par le Ministère de l'Énergie et des Ressources naturelles et connu et désigné comme étant la fiche immobilière établie sous le numéro d'ordre 97-A-1 502 au Registre des droits réels d'exploitation de ressources de l'État, pour la circonscription foncière de Saguenay. Cet immeuble correspond en tout à celui qui a justifié l'établissement de ladite fiche immobilière.

Le claim minier portant le numéro CDC2082949 inscrit au Registre public des droits miniers, réels et immobiliers tenu par le Ministère de l'Énergie et des Ressources naturelles et connu et désigné comme étant la fiche immobilière établie sous le numéro d'ordre 97-A-1 503 au Registre des droits réels d'exploitation de ressources de l'État, pour la circonscription foncière de Saguenay. Cet immeuble correspond en tout à celui qui a justifié l'établissement de ladite fiche immobilière.

Le claim minier portant le numéro CDC2082950 inscrit au Registre public des droits miniers, réels et immobiliers tenu par le Ministère de l'Énergie et des Ressources naturelles et connu et désigné comme étant la fiche immobilière établie sous le numéro d'ordre 97-A-1 504 au Registre des droits réels d'exploitation de ressources de l'État, pour la circonscription foncière de Saguenay. Cet immeuble correspond en tout à celui qui a justifié l'établissement de ladite fiche immobilière.

Le claim minier portant le numéro CDC2082951 inscrit au Registre public des droits miniers, réels et immobiliers tenu par le Ministère de l'Énergie et des Ressources naturelles et connu et désigné comme étant la fiche immobilière établie sous le numéro d'ordre 97-A-1 505 au Registre des droits réels d'exploitation de ressources de l'État, pour la circonscription foncière de Saguenay. Cet immeuble correspond en tout à celui qui a justifié l'établissement de ladite fiche immobilière.

Le claim minier portant le numéro CDC2082952 inscrit au Registre public des droits miniers, réels et immobiliers tenu par le Ministère de l'Énergie et des Ressources naturelles et connu et désigné comme étant la fiche immobilière établie sous le numéro d'ordre 97-A-1 506 au Registre des droits réels d'exploitation de ressources de l'État, pour la circonscription foncière de Saguenay. Cet immeuble correspond en tout à celui qui a justifié l'établissement de ladite fiche immobilière.

Le claim minier portant le numéro CDC2082953 inscrit au Registre public des droits miniers, réels et immobiliers tenu par le Ministère de l'Énergie et des Ressources naturelles et connu et désigné comme étant la fiche immobilière établie sous le numéro d'ordre 97-A-1 507 au Registre des droits réels d'exploitation de ressources de l'État, pour la circonscription foncière de Saguenay. Cet immeuble correspond en tout à celui qui a justifié l'établissement de ladite fiche immobilière.

Le claim minier portant le numéro CDC2082954 inscrit au Registre public des droits miniers, réels et immobiliers tenu par le Ministère de l'Énergie et des Ressources naturelles et connu et désigné comme étant la fiche immobilière établie sous le numéro d'ordre 97-A-1 508 au Registre des droits réels d'exploitation de ressources de l'État, pour la circonscription foncière de Saguenay. Cet immeuble correspond en tout à celui qui a justifié l'établissement de ladite fiche immobilière.

Le claim minier portant le numéro CDC2082955 inscrit au Registre public des droits miniers, réels et immobiliers tenu par le Ministère de l'Énergie et des Ressources naturelles et connu et désigné comme étant la fiche immobilière établie sous le numéro d'ordre 97-A-1 509 au Registre des droits réels d'exploitation de ressources de l'État, pour la circonscription foncière de Saguenay. Cet immeuble correspond en tout à celui qui a justifié l'établissement de ladite fiche immobilière.

Le claim minier portant le numéro CDC2082956 inscrit au Registre public des droits miniers, réels et immobiliers tenu par le Ministère de l'Énergie et des Ressources naturelles et connu et désigné comme étant la fiche immobilière établie sous le numéro d'ordre 97-A-1 510 au Registre des droits réels d'exploitation de ressources de l'État, pour la circonscription foncière de Saguenay. Cet immeuble correspond en tout à celui qui a justifié l'établissement de ladite fiche immobilière.

Le claim minier portant le numéro CDC2082957 inscrit au Registre public des droits miniers, réels et immobiliers tenu par le Ministère de l'Énergie et des Ressources naturelles et connu et désigné comme étant la fiche immobilière établie sous le numéro d'ordre 97-A-1511 au Registre des droits réels d'exploitation de ressources de l'État, pour la circonscription foncière de Saguenay. Cet immeuble correspond en tout à celui qui a justifié l'établissement de ladite fiche immobilière.

Le claim minier portant le numéro CDC2082958 inscrit au Registre public des droits miniers, réels et immobiliers tenu par le Ministère de l'Énergie et des Ressources naturelles et connu et désigné comme étant la fiche immobilière établie sous le numéro d'ordre 97-A-1512 au Registre des droits réels d'exploitation de ressources de l'État, pour la circonscription foncière de Saguenay. Cet immeuble correspond en tout à celui qui a justifié l'établissement de ladite fiche immobilière.

Le claim minier portant le numéro CDC2082959 inscrit au Registre public des droits miniers, réels et immobiliers tenu par le Ministère de l'Énergie et des Ressources naturelles et connu et désigné comme étant la fiche immobilière établie sous le numéro d'ordre 97-A-1513 au Registre des droits réels d'exploitation de ressources de l'État, pour la circonscription foncière de Saguenay. Cet immeuble correspond en tout à celui qui a justifié l'établissement de ladite fiche immobilière.

Le claim minier portant le numéro CDC2082960 inscrit au Registre public des droits miniers, réels et immobiliers tenu par le Ministère de l'Énergie et des Ressources naturelles et connu et désigné comme étant la fiche immobilière établie sous le numéro d'ordre 97-A-1514 au Registre des droits réels d'exploitation de ressources de l'État, pour la circonscription foncière de Saguenay. Cet immeuble correspond en tout à celui qui a justifié l'établissement de ladite fiche immobilière.

Le claim minier portant le numéro CDC2082961 inscrit au Registre public des droits miniers, réels et immobiliers tenu par le Ministère de l'Énergie et des Ressources naturelles et connu et désigné comme étant la fiche immobilière établie sous le numéro d'ordre 97-A-1515 au Registre des droits réels d'exploitation de ressources de l'État, pour la circonscription foncière de Saguenay. Cet immeuble correspond en tout à celui qui a justifié l'établissement de ladite fiche immobilière.

Le claim minier portant le numéro CDC2082962 inscrit au Registre public des droits miniers, réels et immobiliers tenu par le Ministère de l'Énergie et des Ressources naturelles et connu et désigné comme étant la fiche immobilière établie sous le numéro d'ordre 97-A-1 516 au Registre des droits réels d'exploitation de ressources de l'État, pour la circonscription foncière de Saguenay. Cet immeuble correspond en tout à celui qui a justifié l'établissement de ladite fiche immobilière.

Le claim minier portant le numéro CDC2082963 inscrit au Registre public des droits miniers, réels et immobiliers tenu par le Ministère de l'Énergie et des Ressources naturelles et connu et désigné comme étant la fiche immobilière établie sous le numéro d'ordre 97-A-1 517 au Registre des droits réels d'exploitation de ressources de l'État, pour la circonscription foncière de Saguenay. Cet immeuble correspond en tout à celui qui a justifié l'établissement de ladite fiche immobilière.

Le claim minier portant le numéro CDC2082964 inscrit au Registre public des droits miniers, réels et immobiliers tenu par le Ministère de l'Énergie et des Ressources naturelles et connu et désigné comme étant la fiche immobilière établie sous le numéro d'ordre 97-A-1 518 au Registre des droits réels d'exploitation de ressources de l'État, pour la circonscription foncière de Saguenay. Cet immeuble correspond en tout à celui qui a justifié l'établissement de ladite fiche immobilière.

Le claim minier portant le numéro CDC2082965 inscrit au Registre public des droits miniers, réels et immobiliers tenu par le Ministère de l'Énergie et des Ressources naturelles et connu et désigné comme étant la fiche immobilière établie sous le numéro d'ordre 97-A-1 519 au Registre des droits réels d'exploitation de ressources de l'État, pour la circonscription foncière de Saguenay. Cet immeuble correspond en tout à celui qui a justifié l'établissement de ladite fiche immobilière.

Le claim minier portant le numéro CDC2082966 inscrit au Registre public des droits miniers, réels et immobiliers tenu par le Ministère de l'Énergie et des Ressources naturelles et connu et désigné comme étant la fiche immobilière établie sous le numéro d'ordre 97-A-1 520 au Registre des droits réels d'exploitation de ressources de l'État, pour la circonscription foncière de Saguenay. Cet immeuble correspond en tout à celui qui a justifié l'établissement de ladite fiche immobilière.

Le claim minier portant le numéro CDC2082967 inscrit au Registre public des droits miniers, réels et immobiliers tenu par le Ministère de l'Énergie et des Ressources naturelles et connu et désigné comme étant la fiche immobilière établie sous le numéro d'ordre 97-A-1 521 au Registre des droits réels d'exploitation de ressources de l'État, pour la circonscription foncière de Saguenay. Cet immeuble correspond en tout à celui qui a justifié l'établissement de ladite fiche immobilière.

Le claim minier portant le numéro CDC2082968 inscrit au Registre public des droits miniers, réels et immobiliers tenu par le Ministère de l'Énergie et des Ressources naturelles et connu et désigné comme étant la fiche immobilière établie sous le numéro d'ordre 97-A-1 522 au Registre des droits réels d'exploitation de ressources de l'État, pour la circonscription foncière de Saguenay. Cet immeuble correspond en tout à celui qui a justifié l'établissement de ladite fiche immobilière.

Le claim minier portant le numéro CDC2082969 inscrit au Registre public des droits miniers, réels et immobiliers tenu par le Ministère de l'Énergie et des Ressources naturelles et connu et désigné comme étant la fiche immobilière établie sous le numéro d'ordre 97-A-1 523 au Registre des droits réels d'exploitation de ressources de l'État, pour la circonscription foncière de Saguenay. Cet immeuble correspond en tout à celui qui a justifié l'établissement de ladite fiche immobilière.

Le claim minier portant le numéro CDC2082971 inscrit au Registre public des droits miniers, réels et immobiliers tenu par le Ministère de l'Énergie et des Ressources naturelles et connu et désigné comme étant la fiche immobilière établie sous le numéro d'ordre 97-A-1 524 au Registre des droits réels d'exploitation de ressources de l'État, pour la circonscription foncière de Saguenay. Cet immeuble correspond en tout à celui qui a justifié l'établissement de ladite fiche immobilière.

Le claim minier portant le numéro CDC2082972 inscrit au Registre public des droits miniers, réels et immobiliers tenu par le Ministère de l'Énergie et des Ressources naturelles et connu et désigné comme étant la fiche immobilière établie sous le numéro d'ordre 97-A-1 525 au Registre des droits réels d'exploitation de ressources de l'État, pour la circonscription foncière de Saguenay. Cet immeuble correspond en tout à celui qui a justifié l'établissement de ladite fiche immobilière.

Le claim minier portant le numéro CDC2082973 inscrit au Registre public des droits miniers, réels et immobiliers tenu par le Ministère de l'Énergie et des Ressources naturelles et connu et désigné comme étant la fiche immobilière établie sous le numéro d'ordre 97-A-1 526 au Registre des droits réels d'exploitation de ressources de l'État, pour la circonscription foncière de Saguenay. Cet immeuble correspond en tout à celui qui a justifié l'établissement de ladite fiche immobilière.

Le claim minier portant le numéro CDC2082974 inscrit au Registre public des droits miniers, réels et immobiliers tenu par le Ministère de l'Énergie et des Ressources naturelles et connu et désigné comme étant la fiche immobilière établie sous le numéro d'ordre 97-A-1 527 au Registre des droits réels d'exploitation de ressources de l'État, pour la circonscription foncière de Saguenay. Cet immeuble correspond en tout à celui qui a justifié l'établissement de ladite fiche immobilière.

Le claim minier portant le numéro CDC2082975 inscrit au Registre public des droits miniers, réels et immobiliers tenu par le Ministère de l'Énergie et des Ressources naturelles et connu et désigné comme étant la fiche immobilière établie sous le numéro d'ordre 97-A-1 528 au Registre des droits réels d'exploitation de ressources de l'État, pour la circonscription foncière de Saguenay. Cet immeuble correspond en tout à celui qui a justifié l'établissement de ladite fiche immobilière.

Le claim minier portant le numéro CDC2082976 inscrit au Registre public des droits miniers, réels et immobiliers tenu par le Ministère de l'Énergie et des Ressources Naturelles et connu et désigné comme étant la fiche immobilière établie sous le numéro d'ordre 97-A-1 529 au Registre des droits réels d'exploitation de ressources de l'État, pour la circonscription foncière de Saguenay. Cet immeuble correspond en tout à celui qui a justifié l'établissement de ladite fiche immobilière.

Le claim minier portant le numéro CDC2082977 inscrit au Registre public des droits miniers, réels et immobiliers tenu par le Ministère de l'Énergie et des Ressources naturelles et connu et désigné comme étant la fiche immobilière établie sous le numéro d'ordre 97-A-1 530 au Registre des droits réels d'exploitation de ressources de l'État, pour la circonscription foncière de Saguenay. Cet immeuble correspond en tout à celui qui a justifié l'établissement de ladite fiche immobilière.

Le claim minier portant le numéro CDC2082978 inscrit au Registre public des droits miniers, réels et immobiliers tenu par le Ministère de l'Énergie et des Ressources naturelles et connu et désigné comme étant la fiche immobilière établie sous le numéro d'ordre 97-A-1 531 au Registre des droits réels d'exploitation de ressources de l'État, pour la circonscription foncière de Saguenay. Cet immeuble correspond en tout à celui qui a justifié l'établissement de ladite fiche immobilière.

Le claim minier portant le numéro CDC2082979 inscrit au Registre public des droits miniers, réels et immobiliers tenu par le Ministère de l'Énergie et des Ressources naturelles et connu et désigné comme étant la fiche immobilière établie sous le numéro d'ordre 97-A-1 532 au Registre des droits réels d'exploitation de ressources de l'État, pour la circonscription foncière de Saguenay. Cet immeuble correspond en tout à celui qui a justifié l'établissement de ladite fiche immobilière.

Le claim minier portant le numéro CDC2082980 inscrit au Registre public des droits miniers, réels et immobiliers tenu par le Ministère de l'Énergie et des Ressources naturelles et connu et désigné comme étant la fiche immobilière établie sous le numéro d'ordre 97-A-1 533 au Registre des droits réels d'exploitation de ressources de l'État, pour la circonscription foncière de Saguenay. Cet immeuble correspond en tout à celui qui a justifié l'établissement de ladite fiche immobilière.

Le claim minier portant le numéro CDC2082981 inscrit au Registre public des droits miniers, réels et immobiliers tenu par le Ministère de l'Énergie et des Ressources naturelles et connu et désigné comme étant la fiche immobilière établie sous le numéro d'ordre 97-A-1 534 au Registre des droits réels d'exploitation de ressources de l'État, pour la circonscription foncière de Saguenay. Cet immeuble correspond en tout à celui qui a justifié l'établissement de ladite fiche immobilière.

Le claim minier portant le numéro CDC2177003 inscrit au Registre public des droits miniers, réels et immobiliers tenu par le Ministère de l'Énergie et des Ressources naturelles et connu et désigné comme étant la fiche immobilière établie sous le numéro d'ordre 97-A-1 538 au Registre des droits réels d'exploitation de ressources de l'État, pour la circonscription foncière de Saguenay. Cet immeuble correspond en tout à celui qui a justifié l'établissement de ladite fiche immobilière.

Le claim minier portant le numéro CDC2183070 inscrit au Registre public des droits miniers, réels et immobiliers tenu par le Ministère de l'Énergie et des Ressources naturelles et connu et désigné comme étant la fiche immobilière établie sous le numéro d'ordre 97-A-1539 au Registre des droits réels d'exploitation de ressources de l'État, pour la circonscription foncière de Saguenay. Cet immeuble correspond en tout à celui qui a justifié l'établissement de ladite fiche immobilière.

Le claim minier portant le numéro CDC2188096 inscrit au Registre public des droits miniers, réels et immobiliers tenu par le Ministère de l'Énergie et des Ressources naturelles et connu et désigné comme étant la fiche immobilière établie sous le numéro d'ordre 97-A-1540 au Registre des droits réels d'exploitation de ressources de l'État, pour la circonscription foncière de Saguenay. Cet immeuble correspond en tout à celui qui a justifié l'établissement de ladite fiche immobilière.

CLAIMS MINIERS POUR LESQUELS AUCUNE FICHE IMMOBILIÈRE ÉTABLIE SOUS UN NUMÉRO D'ORDRE N'A ÉTÉ OUVERTE AU REGISTRE DES DROITS RÉELS D'EXPLOITATION DE RESSOURCES DE L'ÉTAT

Le claim minier s'exerçant et situé en la Ville de Fermont, circonscription foncière de Saguenay, portant le numéro CDC98977 inscrit au Registre public des droits miniers, réels et immobiliers tenu par le Ministère de l'Énergie et des Ressources naturelles au nom de BLOOM LAKE GENERAL PARTNER LIMITED, à titre et en sa qualité de « *general partner* » de THE BLOOM LAKE IRON ORE MINE LIMITED PARTNERSHIP pour lequel aucune fiche immobilière établie sous un numéro d'ordre n'a été ouverte au Registre des droits réels d'exploitation de ressources de l'État.

Le claim minier s'exerçant et situé en la Ville de Fermont, circonscription foncière de Saguenay, portant le numéro CDC98978 inscrit au Registre public des droits miniers, réels et immobiliers tenu par le Ministère de l'Énergie et des Ressources naturelles au nom de BLOOM LAKE GENERAL PARTNER LIMITED, à titre et en sa qualité de « *general partner* » de THE BLOOM LAKE IRON ORE MINE LIMITED PARTNERSHIP pour lequel aucune fiche immobilière établie sous un numéro d'ordre n'a été ouverte au Registre des droits réels d'exploitation de ressources de l'État.

Le claim minier s'exerçant et situé en la Ville de Fermont, circonscription foncière de Saguenay, portant le numéro CDC98986 inscrit au Registre public des droits miniers, réels et immobiliers tenu par le Ministère de l'Énergie et des Ressources naturelles au nom de BLOOM LAKE GENERAL PARTNER LIMITED, à titre et en sa qualité de « *general partner* » de THE BLOOM LAKE IRON ORE MINE LIMITED PARTNERSHIP pour lequel aucune fiche immobilière établie sous un numéro d'ordre n'a été ouverte au Registre des droits réels d'exploitation de ressources de l'État.

Le claim minier s'exerçant et situé en la Ville de Fermont, circonscription foncière de Saguenay, portant le numéro CDC98994 inscrit au Registre public des droits miniers, réels et immobiliers tenu par le Ministère de l'Énergie et des Ressources naturelles au nom de BLOOM LAKE GENERAL PARTNER LIMITED, à titre et en sa qualité de « *general partner* » de THE BLOOM LAKE IRON ORE MINE LIMITED PARTNERSHIP pour lequel aucune fiche immobilière établie sous un numéro d'ordre n'a été ouverte au Registre des droits réels d'exploitation de ressources de l'État.

Le claim minier s'exerçant et situé en la Ville de Fermont, circonscription foncière de Saguenay, portant le numéro CDC98995 inscrit au Registre public des droits miniers, réels et immobiliers tenu par le Ministère de l'Énergie et des Ressources naturelles au nom de BLOOM LAKE GENERAL PARTNER LIMITED, à titre et en sa qualité de « *general partner* » de THE BLOOM LAKE IRON ORE MINE LIMITED PARTNERSHIP pour lequel aucune fiche immobilière établie sous un numéro d'ordre n'a été ouverte au Registre des droits réels d'exploitation de ressources de l'État.

Le claim minier s'exerçant et situé en la Ville de Fermont, circonscription foncière de Saguenay, portant le numéro CDC99884 inscrit au Registre public des droits miniers, réels et immobiliers tenu par le Ministère de l'Énergie et des Ressources naturelles au nom de BLOOM LAKE GENERAL PARTNER LIMITED, à titre et en sa qualité de « *general partner* » de THE BLOOM LAKE IRON ORE MINE LIMITED PARTNERSHIP pour lequel aucune fiche immobilière établie sous un numéro d'ordre n'a été ouverte au Registre des droits réels d'exploitation de ressources de l'État.

Le claim minier s'exerçant et situé en la Ville de Fermont,

circonscription foncière de Saguenay, portant le numéro CDC99885 inscrit au Registre public des droits miniers, réels et immobiliers tenu par le Ministère de l'Énergie et des Ressources naturelles au nom de BLOOM LAKE GENERAL PARTNER LIMITED, à titre et en sa qualité de « *general partner* » de THE BLOOM LAKE IRON ORE MINE LIMITED PARTNERSHIP pour lequel aucune fiche immobilière établie sous un numéro d'ordre n'a été ouverte au Registre des droits réels d'exploitation de ressources de l'État.

Le claim minier s'exerçant et situé en la Ville de Fermont, circonscription foncière de Saguenay, portant le numéro CDC99886 inscrit au Registre public des droits miniers, réels et immobiliers tenu par le Ministère de l'Énergie et des Ressources naturelles au nom de BLOOM LAKE GENERAL PARTNER LIMITED, à titre et en sa qualité de « *general partner* » de THE BLOOM LAKE IRON ORE MINE LIMITED PARTNERSHIP pour lequel aucune fiche immobilière établie sous un numéro d'ordre n'a été ouverte au Registre des droits réels d'exploitation de ressources de l'État.

Le claim minier s'exerçant et situé en la Ville de Fermont, circonscription foncière de Saguenay, portant le numéro CDC99887 inscrit au Registre public des droits miniers, réels et immobiliers tenu par le Ministère de l'Énergie et des Ressources naturelles au nom de BLOOM LAKE GENERAL PARTNER LIMITED, à titre et en sa qualité de « *general partner* » de THE BLOOM LAKE IRON ORE MINE LIMITED PARTNERSHIP pour lequel aucune fiche immobilière établie sous un numéro d'ordre n'a été ouverte au Registre des droits réels d'exploitation de ressources de l'État.

Le claim minier s'exerçant et situé en la Ville de Fermont, circonscription foncière de Saguenay, portant le numéro CDC99888 inscrit au Registre public des droits miniers, réels et immobiliers tenu par le Ministère de l'Énergie et des Ressources naturelles au nom de BLOOM LAKE GENERAL PARTNER LIMITED, à titre et en sa qualité de « *general partner* » de THE BLOOM LAKE IRON ORE MINE LIMITED PARTNERSHIP pour lequel aucune fiche immobilière établie sous un numéro d'ordre n'a été ouverte au Registre des droits réels d'exploitation de ressources de l'État.

Le claim minier s'exerçant et situé en la Ville de Fermont, circonscription foncière de Saguenay, portant le numéro

CDC99889 inscrit au Registre public des droits miniers, réels et immobiliers tenu par le Ministère de l'Énergie et des Ressources naturelles au nom de BLOOM LAKE GENERAL PARTNER LIMITED, à titre et en sa qualité de « *general partner* » de THE BLOOM LAKE IRON ORE MINE LIMITED PARTNERSHIP pour lequel aucune fiche immobilière établie sous un numéro d'ordre n'a été ouverte au Registre des droits réels d'exploitation de ressources de l'État.

Le claim minier s'exerçant et situé en la Ville de Fermont, circonscription foncière de Saguenay, portant le numéro CDC99890 inscrit au Registre public des droits miniers, réels et immobiliers tenu par le Ministère de l'Énergie et des Ressources naturelles au nom de BLOOM LAKE GENERAL PARTNER LIMITED, à titre et en sa qualité de « *general partner* » de THE BLOOM LAKE IRON ORE MINE LIMITED PARTNERSHIP pour lequel aucune fiche immobilière établie sous un numéro d'ordre n'a été ouverte au Registre des droits réels d'exploitation de ressources de l'État.

Le claim minier s'exerçant et situé en la Ville de Fermont, circonscription foncière de Saguenay, portant le numéro CDC99891 inscrit au Registre public des droits miniers, réels et immobiliers tenu par le Ministère de l'Énergie et des Ressources naturelles au nom de BLOOM LAKE GENERAL PARTNER LIMITED, à titre et en sa qualité de « *general partner* » de THE BLOOM LAKE IRON ORE MINE LIMITED PARTNERSHIP pour lequel aucune fiche immobilière établie sous un numéro d'ordre n'a été ouverte au Registre des droits réels d'exploitation de ressources de l'État.

Le claim minier s'exerçant et situé en la Ville de Fermont, circonscription foncière de Saguenay, portant le numéro CDC99892 inscrit au Registre public des droits miniers, réels et immobiliers tenu par le Ministère de l'Énergie et des Ressources naturelles au nom de BLOOM LAKE GENERAL PARTNER LIMITED, à titre et en sa qualité de « *general partner* » de THE BLOOM LAKE IRON ORE MINE LIMITED PARTNERSHIP pour lequel aucune fiche immobilière établie sous un numéro d'ordre n'a été ouverte au Registre des droits réels d'exploitation de ressources de l'État.

Le claim minier s'exerçant et situé en la Ville de Fermont, circonscription foncière de Saguenay, portant le numéro CDC99896 inscrit au Registre public des droits miniers, réels et

immobiliers tenu par le Ministère de l'Énergie et des Ressources naturelles au nom de BLOOM LAKE GENERAL PARTNER LIMITED, à titre et en sa qualité de « *general partner* » de THE BLOOM LAKE IRON ORE MINE LIMITED PARTNERSHIP pour lequel aucune fiche immobilière établie sous un numéro d'ordre n'a été ouverte au Registre des droits réels d'exploitation de ressources de l'État.

Le claim minier s'exerçant et situé en la Ville de Fermont, circonscription foncière de Saguenay, portant le numéro CDC99897 inscrit au Registre public des droits miniers, réels et immobiliers tenu par le Ministère de l'Énergie et des Ressources naturelles au nom de BLOOM LAKE GENERAL PARTNER LIMITED, à titre et en sa qualité de « *general partner* » de THE BLOOM LAKE IRON ORE MINE LIMITED PARTNERSHIP pour lequel aucune fiche immobilière établie sous un numéro d'ordre n'a été ouverte au Registre des droits réels d'exploitation de ressources de l'État.

Le claim minier s'exerçant et situé en la Ville de Fermont, circonscription foncière de Saguenay, portant le numéro CDC99898 inscrit au Registre public des droits miniers, réels et immobiliers tenu par le Ministère de l'Énergie et des Ressources naturelles au nom de BLOOM LAKE GENERAL PARTNER LIMITED, à titre et en sa qualité de « *general partner* » de THE BLOOM LAKE IRON ORE MINE LIMITED PARTNERSHIP pour lequel aucune fiche immobilière établie sous un numéro d'ordre n'a été ouverte au Registre des droits réels d'exploitation de ressources de l'État.

Le claim minier s'exerçant et situé en la Ville de Fermont, circonscription foncière de Saguenay, portant le numéro CDC99904 inscrit au Registre public des droits miniers, réels et immobiliers tenu par le Ministère de l'Énergie et des Ressources naturelles au nom de BLOOM LAKE GENERAL PARTNER LIMITED, à titre et en sa qualité de « *general partner* » de THE BLOOM LAKE IRON ORE MINE LIMITED PARTNERSHIP pour lequel aucune fiche immobilière établie sous un numéro d'ordre n'a été ouverte au Registre des droits réels d'exploitation de ressources de l'État.

Le claim minier s'exerçant et situé en la Ville de Fermont, circonscription foncière de Saguenay, portant le numéro

CDC99905 inscrit au Registre public des droits miniers, réels et immobiliers tenu par le Ministère de l'Énergie et des Ressources naturelles au nom de BLOOM LAKE GENERAL PARTNER LIMITED, à titre et en sa qualité de « *general partner* » de THE BLOOM LAKE IRON ORE MINE LIMITED PARTNERSHIP pour lequel aucune fiche immobilière établie sous un numéro d'ordre n'a été ouverte au Registre des droits réels d'exploitation de ressources de l'État.

Le claim minier s'exerçant et situé dans le Territoire non-organisé de Rivière-Mouchalagane, circonscription foncière de Saguenay, portant le numéro CDC99936 inscrit au Registre public des droits miniers, réels et immobiliers tenu par le Ministère de l'Énergie et des Ressources naturelles au nom de BLOOM LAKE GENERAL PARTNER LIMITED, à titre et en sa qualité de « *general partner* » de THE BLOOM LAKE IRON ORE MINE LIMITED PARTNERSHIP pour lequel aucune fiche immobilière établie sous un numéro d'ordre n'a été ouverte au Registre des droits réels d'exploitation de ressources de l'État.

Le claim minier s'exerçant et situé dans le Territoire non-organisé de Rivière-Mouchalagane, circonscription foncière de Saguenay, portant le numéro CDC99937 inscrit au Registre public des droits miniers, réels et immobiliers tenu par le Ministère de l'Énergie et des Ressources naturelles au nom de BLOOM LAKE GENERAL PARTNER LIMITED, à titre et en sa qualité de « *general partner* » de THE BLOOM LAKE IRON ORE MINE LIMITED PARTNERSHIP pour lequel aucune fiche immobilière établie sous un numéro d'ordre n'a été ouverte au Registre des droits réels d'exploitation de ressources de l'État.

Le claim minier s'exerçant et situé dans le Territoire non-organisé de Rivière-Mouchalagane, circonscription foncière de Saguenay, portant le numéro CDC99938 inscrit au Registre public des droits miniers, réels et immobiliers tenu par le Ministère de l'Énergie et des Ressources naturelles au nom de BLOOM LAKE GENERAL PARTNER LIMITED, à titre et en sa qualité de « *general partner* » de THE BLOOM LAKE IRON ORE MINE LIMITED PARTNERSHIP pour lequel aucune fiche immobilière établie sous un numéro d'ordre n'a été ouverte au Registre des droits réels d'exploitation de ressources de l'État.

Le claim minier s'exerçant et situé dans le Territoire non-organisé de Rivière-Mouchalagane, circonscription foncière de Saguenay, portant le numéro CDC99939 inscrit au Registre public des droits

miniers, réels et immobiliers tenu par le Ministère de l'Énergie et des Ressources naturelles au nom de BLOOM LAKE GENERAL PARTNER LIMITED, à titre et en sa qualité de « *general partner* » de THE BLOOM LAKE IRON ORE MINE LIMITED PARTNERSHIP pour lequel aucune fiche immobilière établie sous un numéro d'ordre n'a été ouverte au Registre des droits réels d'exploitation de ressources de l'État.

Le claim minier s'exerçant et situé en la Ville de Fermont, circonscription foncière de Saguenay, portant le numéro CDC99951 inscrit au Registre public des droits miniers, réels et immobiliers tenu par le Ministère de l'Énergie et des Ressources naturelles au nom de BLOOM LAKE GENERAL PARTNER LIMITED, à titre et en sa qualité de « *general partner* » de THE BLOOM LAKE IRON ORE MINE LIMITED PARTNERSHIP pour lequel aucune fiche immobilière établie sous un numéro d'ordre n'a été ouverte au Registre des droits réels d'exploitation de ressources de l'État.

Le claim minier s'exerçant et situé en la Ville de Fermont, circonscription foncière de Saguenay, portant le numéro CDC99952 inscrit au Registre public des droits miniers, réels et immobiliers tenu par le Ministère de l'Énergie et des Ressources naturelles au nom de BLOOM LAKE GENERAL PARTNER LIMITED, à titre et en sa qualité de « *general partner* » de THE BLOOM LAKE IRON ORE MINE LIMITED PARTNERSHIP pour lequel aucune fiche immobilière établie sous un numéro d'ordre n'a été ouverte au Registre des droits réels d'exploitation de ressources de l'État.

Le claim minier s'exerçant et situé en la Ville de Fermont, circonscription foncière de Saguenay, portant le numéro CDC99953 inscrit au Registre public des droits miniers, réels et immobiliers tenu par le Ministère de l'Énergie et des Ressources naturelles au nom de BLOOM LAKE GENERAL PARTNER LIMITED, à titre et en sa qualité de « *general partner* » de THE BLOOM LAKE IRON ORE MINE LIMITED PARTNERSHIP pour lequel aucune fiche immobilière établie sous un numéro d'ordre n'a été ouverte au Registre des droits réels d'exploitation de ressources de l'État.

Le claim minier s'exerçant et situé en la Ville de Fermont, circonscription foncière de Saguenay, portant le numéro CDC99954 inscrit au Registre public des droits miniers, réels et immobiliers tenu par le Ministère de l'Énergie et des Ressources

naturelles au nom de BLOOM LAKE GENERAL PARTNER LIMITED, à titre et en sa qualité de « *general partner* » de THE BLOOM LAKE IRON ORE MINE LIMITED PARTNERSHIP pour lequel aucune fiche immobilière établie sous un numéro d'ordre n'a été ouverte au Registre des droits réels d'exploitation de ressources de l'État.

Le claim minier s'exerçant et situé en la Ville de Fermont, circonscription foncière de Saguenay, portant le numéro CDC99956 inscrit au Registre public des droits miniers, réels et immobiliers tenu par le Ministère de l'Énergie et des Ressources naturelles au nom de BLOOM LAKE GENERAL PARTNER LIMITED, à titre et en sa qualité de « *general partner* » de THE BLOOM LAKE IRON ORE MINE LIMITED PARTNERSHIP pour lequel aucune fiche immobilière établie sous un numéro d'ordre n'a été ouverte au Registre des droits réels d'exploitation de ressources de l'État.

Le claim minier s'exerçant et situé en la Ville de Fermont, circonscription foncière de Saguenay, portant le numéro CDC99957 inscrit au Registre public des droits miniers, réels et immobiliers tenu par le Ministère de l'Énergie et des Ressources naturelles au nom de BLOOM LAKE GENERAL PARTNER LIMITED, à titre et en sa qualité de « *general partner* » de THE BLOOM LAKE IRON ORE MINE LIMITED PARTNERSHIP pour lequel aucune fiche immobilière établie sous un numéro d'ordre n'a été ouverte au Registre des droits réels d'exploitation de ressources de l'État.

Le claim minier s'exerçant et situé dans le Territoire non-organisé de Rivière-Mouchalagane, circonscription foncière de Saguenay, portant le numéro CDC99969 inscrit au Registre public des droits miniers, réels et immobiliers tenu par le Ministère de l'Énergie et des Ressources naturelles au nom de BLOOM LAKE GENERAL PARTNER LIMITED, à titre et en sa qualité de « *general partner* » de THE BLOOM LAKE IRON ORE MINE LIMITED PARTNERSHIP pour lequel aucune fiche immobilière établie sous un numéro d'ordre n'a été ouverte au Registre des droits réels d'exploitation de ressources de l'État.

Le claim minier s'exerçant et situé dans le Territoire non-organisé de Rivière-Mouchalagane, circonscription foncière de Saguenay, portant le numéro CDC99970 inscrit au Registre public des droits miniers, réels et immobiliers tenu par le Ministère de l'Énergie et des Ressources naturelles au nom de BLOOM LAKE GENERAL

PARTNER LIMITED, à titre et en sa qualité de « *general partner* » de THE BLOOM LAKE IRON ORE MINE LIMITED PARTNERSHIP pour lequel aucune fiche immobilière établie sous un numéro d'ordre n'a été ouverte au Registre des droits réels d'exploitation de ressources de l'État.

Le claim minier s'exerçant et situé dans le Territoire non-organisé de Rivière-Mouchalagane, circonscription foncière de Saguenay, portant le numéro CDC99971 inscrit au Registre public des droits miniers, réels et immobiliers tenu par le Ministère de l'Énergie et des Ressources naturelles au nom de BLOOM LAKE GENERAL PARTNER LIMITED, à titre et en sa qualité de « *general partner* » de THE BLOOM LAKE IRON ORE MINE LIMITED PARTNERSHIP pour lequel aucune fiche immobilière établie sous un numéro d'ordre n'a été ouverte au Registre des droits réels d'exploitation de ressources de l'État.

Le claim minier s'exerçant et situé dans le Territoire non-organisé de Rivière-Mouchalagane, circonscription foncière de Saguenay, portant le numéro CDC99972 inscrit au Registre public des droits miniers, réels et immobiliers tenu par le Ministère de l'Énergie et des Ressources naturelles au nom de BLOOM LAKE GENERAL PARTNER LIMITED, à titre et en sa qualité de « *general partner* » de THE BLOOM LAKE IRON ORE MINE LIMITED PARTNERSHIP pour lequel aucune fiche immobilière établie sous un numéro d'ordre n'a été ouverte au Registre des droits réels d'exploitation de ressources de l'État.

Le claim minier s'exerçant et situé en la Ville de Fermont et dans le Territoire non-organisé de Rivière-Mouchalagane, circonscription foncière de Saguenay, portant le numéro CDC2082925 inscrit au Registre public des droits miniers, réels et immobiliers tenu par le Ministère de l'Énergie et des Ressources naturelles au nom de BLOOM LAKE GENERAL PARTNER LIMITED, à titre et en sa qualité de « *general partner* » de THE BLOOM LAKE IRON ORE MINE LIMITED PARTNERSHIP pour lequel aucune fiche immobilière établie sous un numéro d'ordre n'a été ouverte au Registre des droits réels d'exploitation de ressources de l'État.

Le claim minier s'exerçant et situé en la Ville de Fermont, circonscription foncière de Saguenay, portant le numéro CDC2082970 inscrit au Registre public des droits miniers, réels et immobiliers tenu par le Ministère de l'Énergie et des Ressources naturelles au nom de BLOOM LAKE GENERAL PARTNER LIMITED, à titre et en sa qualité de « *general partner* » de THE

BLOOM LAKE IRON ORE MINE LIMITED PARTNERSHIP pour lequel aucune fiche immobilière établie sous un numéro d'ordre n'a été ouverte au Registre des droits réels d'exploitation de ressources de l'État.

La Créancière requière l'Officier de la publicité des droits de la circonscription foncière de Saguenay de publier le présent Avis d'hypothèque légale à l'index des noms pour les claims ci-dessus désignés pour lesquels aucune fiche immobilière établie sous un numéro d'ordre n'a été ouverte au Registre des droits réels d'exploitation de ressources de l'État, circonscription foncière de Saguenay.

DÉSIGNATION DU BIEN AU REGISTRE PUBLIC DES DROITS MINIERS, RÉELS ET IMMOBILIERS DU MINISTÈRE DE L'ÉNERGIE ET DES RESSOURCES NATURELLES

Droit	Numéro
Bail Minier	BM877
Claim Minier	CDC98977
Claim Minier	CDC98978
Claim Minier	CDC98986
Claim Minier	CDC98994
Claim Minier	CDC98995
Claim Minier	CDC99884
Claim Minier	CDC99885
Claim Minier	CDC99886
Claim Minier	CDC99887
Claim Minier	CDC99888
Claim Minier	CDC99889
Claim Minier	CDC99890
Claim Minier	CDC99891
Claim Minier	CDC99892
Claim Minier	CDC99894
Claim Minier	CDC99895
Claim Minier	CDC99896
Claim Minier	CDC99897
Claim Minier	CDC99898
Claim Minier	CDC99902
Claim Minier	CDC99903
Claim Minier	CDC99904

NO. INSCRIPTION	DATE
5 5 9 0 4	0 1 MAI 2015

1491628

Droit	Numéro
Claim Minier	CDC99905
Claim Minier	CDC99910
Claim Minier	CDC99911
Claim Minier	CDC99918
Claim Minier	CDC99919
Claim Minier	CDC99935
Claim Minier	CDC99936
Claim Minier	CDC99937
Claim Minier	CDC99938
Claim Minier	CDC99939
Claim Minier	CDC99951
Claim Minier	CDC99952
Claim Minier	CDC99953
Claim Minier	CDC99954
Claim Minier	CDC99956
Claim Minier	CDC99957
Claim Minier	CDC99965
Claim Minier	CDC99966
Claim Minier	CDC99967
Claim Minier	CDC99968
Claim Minier	CDC99969
Claim Minier	CDC99970
Claim Minier	CDC99971
Claim Minier	CDC99972
Claim Minier	CDC1133844
Claim Minier	CDC1133845
Claim Minier	CDC1133846
Claim Minier	CDC1133847
Claim Minier	CDC2082920
Claim Minier	CDC2082921
Claim Minier	CDC2082922
Claim Minier	CDC2082923
Claim Minier	CDC2082925
Claim Minier	CDC2082926
Claim Minier	CDC2082927
Claim Minier	CDC2082928
Claim Minier	CDC2082929
Claim Minier	CDC2082930


Droit	Numéro
Claim Minier	CDC2082931
Claim Minier	CDC2082932
Claim Minier	CDC2082933
Claim Minier	CDC2082934
Claim Minier	CDC2082935
Claim Minier	CDC2082936
Claim Minier	CDC2082937
Claim Minier	CDC2082938
Claim Minier	CDC2082939
Claim Minier	CDC2082940
Claim Minier	CDC2082941
Claim Minier	CDC2082942
Claim Minier	CDC2082943
Claim Minier	CDC2082944
Claim Minier	CDC2082945
Claim Minier	CDC2082946
Claim Minier	CDC2082947
Claim Minier	CDC2082948
Claim Minier	CDC2082949
Claim Minier	CDC2082950
Claim Minier	CDC2082951
Claim Minier	CDC2082952
Claim Minier	CDC2082953
Claim Minier	CDC2082954
Claim Minier	CDC2082955
Claim Minier	CDC2082956
Claim Minier	CDC2082957
Claim Minier	CDC2082958
Claim Minier	CDC2082959
Claim Minier	CDC2082960
Claim Minier	CDC2082961
Claim Minier	CDC2082962
Claim Minier	CDC2082963
Claim Minier	CDC2082964
Claim Minier	CDC2082965
Claim Minier	CDC2082966
Claim Minier	CDC2082967
Claim Minier	CDC2082968

Droit	Numéro
Claim Minier	CDC2082969
Claim Minier	CDC2082970
Claim Minier	CDC2082971
Claim Minier	CDC2082972
Claim Minier	CDC2082973
Claim Minier	CDC2082974
Claim Minier	CDC2082975
Claim Minier	CDC2082976
Claim Minier	CDC2082977
Claim Minier	CDC2082978
Claim Minier	CDC2082979
Claim Minier	CDC2082980
Claim Minier	CDC2082981
Claim Minier	CDC2177003
Claim Minier	CDC2183070
Claim Minier	CDC2188096

Les services fournis, de même que les travaux exécutés par la Créancière et/ou les matériaux fournis par la Créancière, le cas échéant, ont apporté une plus-value à l'immeuble ci-dessus désigné pour un montant au moins égal sinon supérieur à la somme de DEUX MILLIONS TROIS-CENT-VINGT-TROIS MILLE DEUX CENT QUATRE-VINGT-DIX DOLLARS ET CINQUANTE-QUATRE CENTS (2 323 290,54 \$) qui est due à la Créancière.

SIGNÉ à Montréal, ce 11 mars 2015.

par:


 Gabriel LEFEBVRE, avocat
 Borden Ladner Gervais, s.e.n.c.r.l., s.r.l.
 1000, rue De La Gauchetière Ouest
 Bureau 900
 Montréal, Québec H3B 5H4
 Tél. : 514-954-2580


DÉCLARATION D'ATTESTATION

RE: Avis d'hypothèque légale d'une personne ayant participé à la construction ou à la rénovation d'un immeuble signé à Montréal, le 11 mars 2015 par Me Gabriel LEFEBVRE, procureur de la Créancière, EBC inc.

Je, soussigné, Simon DAIGLE, avocat, exerçant ma profession au sein de l'étude BORDEN, LADNER, GERVAIS s.e.n.c.r.l., s.r.l., située au 1000, rue De La Gauchetière Ouest, bureau 900, Montréal, province de Québec, H3B 5H4 atteste que:

1. J'ai vérifié l'identité, la qualité et la capacité de la partie;
2. Le présent document traduit la volonté exprimée par la partie;
3. Le présent document est valide quant à sa forme.

ATTESTÉ à Montréal, ce 11 mars 2015.


 Me Simon DAIGLE, avocat
 Borden Ladner Gervais, s.e.n.c.r.l., s.r.l.
 1000, rue De La Gauchetière Ouest
 Bureau 900
 Montréal, Québec H3B 5H4
 Tél. : (514) 954-3151

MEL01: 3256985: v3

NO. INSCRIPTION	DATE
5 5 9 0 4	0 1 MAI 2015

1491628